



Bari, 04/09/2017

Alla Regione Puglia – Sezione Assetto del Territorio
servizio.assettoterritorio@pec.rupar.puglia.itAl Comune di Roccaforzata
protocollo.comuneroccaforzata@pec.rupar.puglia.itp.c. All'arch. Antonio Zunno
antonio.zunno@beniculturali.itProt. N. 11849 / 2017
Classifica 31.19.01/303.1 AllegatiRisposta al Foglio n° del
Servizio N**OGGETTO: Roccaforzata (TA) – Adozione della Variante di adeguamento del PUG vigente al nuovo Piano Paesaggistico Territoriale Regionale - Conferenza di Servizi: 04/09/2017 – Delega.**

Si delega l'arch. Antonio Zunno a rappresentare questo Segretariato Regionale nella conferenza richiamata in oggetto.

Il Segretario Regionale
Dirigente
(Dr.ssa Eugenia Vantaggiato)

ab/Ales





Autorità di Bacino – Distretto
Idrografico dell'Appennino Meridionale
Art. 63 c.1 D.Lgs. 152/2006 e s.m.i.
D.M. 25.10.2016 - G.u.r.i. 27/2017

AUTORITÀ DI BACINO DELLA PUGLIA

L.R. 09/12/2002 n. 19

C/o TECNOPOLIS PARCO SCIENTIFICO E TECNOLOGICO

Str. Prov. per Casamassima Km 3 - 70010 Valenzano – Bari

tel. 080 9182000 - fax. 080 9182244 - C.F. 93289020724

www.adb.puglia.it e-mail: segreteria@adb.puglia.it – pec: segreteria@pec.adb.puglia.it

Trasmissione a mezzo PEC

COMUNE DI ROCCAForZATA

Al Sindaco

protocollo.comuneroccaforzata@pec.rupar.puglia.it

Al Responsabile del Servizio Assetto del Territorio

llpp.comuneroccaforzata@pec.rupar.puglia.it

p.c.

REGIONE PUGLIA

Dipartimento mobilità, qualità urbana, opere pubbliche e paesaggio

Sezione Urbanistica

serviziourbanistica.regione@pec.rupar.puglia.it

Sezione Assetto del Territorio

servizio.assettoterritorio@pec.rupar.puglia.it

Autorità di Bacino della Puglia

PROTOCOLLO GENERALE

adbp A00_AFF_GEN

0011590

U 01/09/2017 10:56:53

Oggetto:	<p>“Adozione della Variante di Adeguamento del PUG vigente del Comune di Roccaforzata (TA) al nuovo Piano Paesaggistico Territoriale Regionale (P.P.T.R.)”.</p> <p><u>CONFERENZA DI SERVIZI. Seduta del 04/09/2017</u></p> <p>Nota Autorità di Bacino della Puglia</p>
----------	---

In riscontro alla nota prot. n. 2411 del 21/07/2017, inviata a mezzo pec ed acquisita agli atti di questa Autorità di Bacino in data 26/07/2017 prot. n. 10458, del Comune di Roccaforzata di trasmissione del verbale della Conferenza dei Servizi del 17/07/2017 e contestuale aggiornamento della stessa al giorno 04/09/2017, facendo seguito a quanto riportato nella precedente nota di questa Autorità di Bacino prot. n. 14345 del 02/11/2016, si rappresenta quanto segue.

In data 27/07/2017 si è svolto un incontro tecnico tra i rappresentanti dell'Amministrazione Comunale ed i tecnici dell'Autorità di Bacino al fine di approfondire gli aspetti idrogeomorfologici del territorio di Roccaforzata, correlati sia alla tutela paesaggistica sia alla difesa del suolo.

Sulla base delle informazioni acquisite e della documentazione cartografica messa a disposizione dall'Amministrazione Comunale, questa Autorità di Bacino provvederà ad aggiornare gli elementi della *Carta Idrogeomorfologica*, anche mediante sopralluoghi in sito per la verifica degli aggiornamenti effettuati.


Responsabile del Procedimento:
arch. Margherita D'Onghia - tel. 080 9182205
S.T.O. - Ufficio Pareri urbanistici e edilizia privata

A conclusione delle verifiche dirette e indirette, l'Autorità di Bacino formalizzerà, con nota trasmessa al Comune e all'Ufficio Attuazione Pianificazione Paesaggistica della Regione Puglia, il quadro definitivo e condiviso degli elementi del sistema idrogeomorfologico adeguati alla scala di rappresentazione comunale.

Si ricorda infine che il P.U.G. del Comune di Roccaforzata è stato approvato in assenza del parere di compatibilità al Piano di Bacino Stralcio Assetto Idrogeologico (P.A.I.), e che ai sensi di quanto disposto all'art. 20 delle N.T.A. del P.A.I., alla medesima Amministrazione Comunale è fatto obbligo di adeguare, a sanatoria, il P.U.G. alle disposizioni contenute nel P.A.I.

Si chiede che la presente nota venga allegata come parte integrante del verbale della seduta del 04/09/2017 della Conferenza di Servizi e trasmessa a tutti gli Enti territoriali coinvolti nel procedimento.

Il Dirigente
Ing. Giuseppe TEDESCHI



Oggetto: Adozione della Variante di Adeguamento del PUG vigente del Comune di Roccaforzata (TA) al nuovo Piano Paesaggistico Territoriale Regionale (P.P.T.R.) Conferenza dei servizi del 4.9.2017 – COMUNICAZIONE E TRASMISSIONE PARÈRE.

Mittente: "ordine\taranto\@ingpec\.eu" <ordine.taranto@ingpec.eu>

Data: 04/09/2017 15:09

A: servizio.assettoterritorio@pec.rupar.puglia.it,
protocollo.comuneroccaforzata@pec.rupar.puglia.it

In riferimento alla convocazione in oggetto lo scrivente Ordine, comunica di non poter presenziare causa impegni contingenti.

Al contempo rimanda al proprio parere già espresso in data 17.7.2017 e alle relative prescrizioni invitando la conferenza dei servizi alla verifica del rispetto di quanto indicato.

Cordialmente

Il Presidente
Ing. Giovanni Patronelli

Autorità di Bacino della Puglia

PROTOCOLLO GENERALE

adbp A00_AFF_GEN

0011392

U 29/08/2017 14:54:27



Autorità di Bacino – Distretto
Idrografico dell'Appennino Meridionale
Art. 63 c.1 D.Lgs. 152/2006 e s.m.i.
D.M. 25.10.2016 - G.u.r.i. 27/2017

AUTORITÀ DI BACINO DELLA PUGLIA

L.R. 09/12/2002 n. 19

C/o TECNOPOLIS PARCO SCIENTIFICO E TECNOLOGICO

Str. Prov. per Casamassima Km 3 - 70010 Valenzano – Bari

tel. 080 9182000 - fax. 080 9182244 - C.F. 93289020724

www.adb.puglia.it e-mail: segreteria@adb.puglia.it – pec: segreteria@pec.adb.puglia.it

Trasmissione a mezzo PEC

COMUNE DI ROCCA FORZATA

Al Sindaco


protocollo.comuneroccaforzata@pec.rupar.puglia.it

Al Responsabile del Servizio Assetto del Territorio

llpp.comuneroccaforzata@pec.rupar.puglia.it

Oggetto:	<p>“Adozione della Variante di Adeguamento del PUG vigente del Comune di Roccaforzata (TA) al nuovo Piano Paesaggistico Territoriale Regionale (P.P.T.R.)”.</p> <p>Trasmissione verbale incontro del tavolo tecnico del 27/07/2017</p>
----------	---

Facendo seguito all'incontro del **27 luglio 2017** presso la sede di Valenzano della scrivente Autorità, con la presente si trasmette il verbale dell'incontro sottoscritto dai rappresentanti dell'Autorità di Bacino della Puglia presenti, che si riterrà approvato in assenza di richieste di correzione entro sette giorni dalla ricezione.



Responsabile del Procedimento:
arch. Margherita D'Onghia - tel. 080 9182205
S.T.O. - Ufficio Pareri urbanistici e edilizia privata

Ad'

AUTORITÀ DI BACINO DELLA PUGLIA

L.R. 09/12/2002 n. 19

C/o TECNOPOLIS PARCO SCIENTIFICO E TECNOLOGICO

Str. Prov. per Casamassima Km 3 - 70010 Valenzano – Bari

tel. 080 9182000 - fax. 080 9182244 - C.F. 93289020724

www.adb.puglia.it e-mail: segreteria@adb.puglia.it - segreteria@pec.adb.puglia.it

Oggetto:	Adeguamento del P.U.G. di Roccaforzata (TA) al Piano Paesaggistico Territoriale Regionale (P.P.T.R.). VERBALE RIUNIONE DEL TAVOLO TECNICO DEL 27/07/2017 TRA AUTORITÀ DI BACINO DELLA PUGLIA E AMMINISTRAZIONE COMUNALE DI ROCCAFORZATA
----------	---

Facendo seguito alla nota AdBP prot. n. 10338 del 24/07/2017, in data 27/07/2017 alle ore 10:30, presso la sede dell'Autorità di Bacino della Puglia in Valenzano, si sono riuniti i rappresentanti e i consulenti del Comune di Roccaforzata (TA) e i rappresentanti dell'Autorità di Bacino della Puglia.

Alla riunione sono presenti per la l'Autorità di Bacino della Puglia:

- Ing. Giuseppe Tedeschi (Dirigente);
- Ing. Domenico Denora (S.T.O.);
- Arch. Margherita D'Onghia (S.T.O.);
- Geol. Nicola Palumbo (S.T.O.).

Per il Comune di Roccaforzata (TA), i rappresentanti comunali e i consulenti del P.U.G.:

- Sig. Luigi Cannarile (Vice Sindaco);
- Geom. Nicola Salamino (Ufficio Tecnico Comunale);
- Dott. Giuseppe Meuli (Consulente Comune per adeguamento del P.U.G. al P.P.T.R.);

Apri l'incontro il Vice Sindaco Luigi Cannarile, ringraziando l'Autorità di Bacino per la convocazione dell'incontro e riferendo che per il Comune di Roccaforzata vige il Piano Urbanistico Generale (P.U.G.) approvato nel 2007 e a suo tempo adeguato al PUTT/P. A seguito dell'approvazione del Piano Paesaggistico Territoriale Regionale (P.P.T.R.), che stabilisce che i Comuni adeguino i propri piani urbanistici generali alle previsioni del P.P.T.R. entro un anno dalla sua entrata in vigore, il Consiglio Comunale ha adottato con Delibera n. 3 del 23/03/2016 la proposta di Variante di Adeguamento del P.U.G. al P.P.T.R., per la valutazione della quale è stata convocata apposita Conferenza di Servizi.

L'ing. Tedeschi, tralasciando gli aspetti inerenti la compatibilità paesaggistica, rileva che il P.U.G. del Comune di Roccaforzata è stato approvato in assenza del parere di compatibilità al Piano di Bacino Stralcio Assetto Idrogeologico (P.A.I.), sebbene a partire dalla data di approvazione del P.A.I. (30 novembre

2005) tutte le amministrazioni pubbliche avessero l'obbligo di adeguare i propri strumenti di governo del territorio alle disposizioni contenute nel P.A.I., ai sensi di quanto disposto all'art. 20 delle N.T.A. del medesimo P.A.I. Pertanto, il Dirigente dell'Autorità di Bacino propone all'Amministrazione Comunale di procedere contestualmente anche con l'adeguamento, a sanatoria, del P.U.G. al P.A.I.

Il Vice Sindaco si fa carico di riferire alla propria Amministrazione Comunale quanto proposto dall'Ing. Tedeschi.

Il geol. Palumbo, con riferimento agli aspetti idrogeomorfologici, rappresenta che l'AdBP ha trasmesso a tutti gli Enti territoriali competenti con nota prot. n. 1492 del 10/02/2010 la Carta Idrogeomorfologica della Puglia, quale parte integrante del nuovo Piano Paesaggistico Territoriale Regionale (P.P.T.R.), precisando che l'attuale dettaglio della scala di rappresentazione della stessa Carta Idrogeomorfologica (1:25.000) manifesta l'esigenza che la medesima sia oggetto di verifica e aggiornamento, al fine di renderla conforme ed adeguata ad un utilizzo alla scala di rappresentazione di territorio comunale, in considerazione delle nuove possibili conoscenze di maggiore dettaglio rese disponibili a seguito sia dei continui approfondimenti conoscitivi, sia dei tavoli tecnici per la copianificazione degli strumenti di governo del territorio, sia delle istruttorie di progetti ed interventi di competenza dell'Autorità di Bacino della Puglia. In relazione a quanto detto, si auspica pertanto, da parte dell'Amministrazione comunale, la collaborazione alla verifica e conseguente aggiornamento degli elementi della Carta Idrogeomorfologica all'interno del tavolo tecnico, anche mediante sopralluoghi in sito per la verifica degli aggiornamenti effettuati. A conclusione delle verifiche dirette e indirette, l'AdBP formalizzerà, con nota trasmessa al Comune e all'Ufficio Attuazione Pianificazione Paesaggistica della Regione Puglia, il quadro definitivo e condiviso degli elementi del sistema idrogeomorfologico adeguati alla scala di rappresentazione comunale, in modo da consentire il proseguo delle attività dei consulenti di adeguamento del PUG alla pianificazione paesaggistica.

L'arch. D'Onghia, richiamando la nota prot. AdBP n. 14345/2016 confermata con ultima nota prot. AdBP n. 9942/2017 in sede di Conferenza dei Servizi, ricorda che, con riferimento alla "Carta Idrogeomorfologica della Puglia", l'Autorità di Bacino aveva ritenuto necessaria la definitiva validazione almeno dei reticoli idrografici in essa rappresentati, considerato che ad essi va riferita l'applicazione delle N.T.A. del P.A.I.

Il Geom. Salamino riferisce che l'Amministrazione Comunale dispone di un rilievo aerofotogrammetrico in scala 1:5000 datato 2015 e che potrebbe contenere un aggiornamento o comunque un approfondimento dello stato dei luoghi rispetto alla Carta Tecnica Regionale (C.T.R.), impegnandosi a trasferirlo all'Autorità di Bacino per le verifiche necessarie.

L'ing. Denora, con particolare riferimento agli aspetti idraulici, rappresenta che ad oggi per il territorio di Roccaforzata vigono sia la perimetrazione ad Alta Pericolosità idraulica di tipo "storico" sia le norme di cui agli artt. 6 e 10 delle N.T.A. del P.A.I. in corrispondenza dei reticoli rappresentati sulla Carta I.G.M. in scala 1:25.000. Qualora l'Amministrazione intenda procedere con l'aggiornamento delle perimetrazioni vigenti e con la definizione delle pericolosità idrauliche associate ad alcuni reticoli, ritenuti di



primaria importanza per lo sviluppo del territorio, questa Autorità di Bacino è disponibile ad effettuare gli studi idraulici, a seguito di formale richiesta da parte dell'Amministrazione Comunale, utilizzando come modello topografico il DTM 8x8 derivato dalla Carta Tecnica Regionale 1:5.000 implementato con rilievi più dettagliati (qualora in possesso dell'Amministrazione), a condizione che siano acquisiti i rilievi topografici e geometrici degli attraversamenti infrastrutturali. In alternativa, sottolinea che per semplificare e velocizzare i tempi, in considerazione delle ulteriori richieste di modifica PAI già acquisite agli atti dell'AdBP, l'Amministrazione Comunale potrebbe presentare uno studio idrologico-idraulico con relativa proposta di aggiornamento del P.A.I. da sottoporre alla verifica di competenza da parte dell'Autorità di Bacino.

L'arch. D'Onghia, con riferimento agli aspetti geomorfologici, invita il Comune a trasmettere ogni informazione relativa a evidenze anche localizzate di crolli oltre che a segnalare la presenza di tutte le cavità sotterranee naturali e/o antropiche censite in archivi ufficiali (Catasto Grotte, Federazione Speleologica Pugliese, ecc.) o comunque note alla medesima Amministrazione. Inoltre informa che l'Amministrazione comunale dovrà trasmettere all'Autorità di Bacino una rappresentazione completa (e georeferenziata nel sistema di riferimento UTM WGS84) di tutte le informazioni sopra richieste e, relativamente agli ipogei, laddove vi siano le necessarie e sicure condizioni di accesso, dovrà produrre una rappresentazione plano-altimetrica (georeferenziata nel sistema di riferimento UTM WGS84) degli ambienti caveali.

Il Geom. Salamino, con riferimento alle grotte naturali, rappresenta in particolare che nella Variante di Adeguamento del P.U.G. sono stati eliminati gli ulteriori contesti paesaggistici relativi alle grotte Cigliana, Giuliano 2 e Giuliano 3, geolocalizzati nel Catasto delle Grotte nel territorio di Roccaforzata ma in realtà ubicate nel Comune di Carovigno, nonché relativi alla Grotta Crispieri ubicata nel territorio di Taranto ma che, da sopralluoghi effettuati dal Comune, risulterebbe inesistente. Con riferimento alle grotte antropiche, già censite nel Catasto delle Grotte e delle Cavità artificiali, si impegna a trasmettere in formato shapefile il rilievo delle medesime.

Il geol. Palumbo, con particolare riferimento alle grotte naturali, conferma l'errore di geolocalizzazione delle tre grotte censite nel Catasto delle Grotte, riferendo che tale elemento sarà di conseguenza revisionato nell'aggiornamento della Carta Idrogeomorfologica.

Al termine dell'incontro, i rappresentanti del Comune di Roccaforzata e i progettisti/consulenti del P.U.G. condividono lo spirito di collaborazione istituzionale e garantiscono la massima collaborazione.

Il presente verbale viene redatto dai funzionari dell'Autorità di Bacino della Puglia e si riterrà approvato in assenza di richieste di correzione entro sette giorni dalla ricezione.

Si allega il foglio firme dei presenti all'incontro.

Alle ore 12:00 l'incontro si chiude.

Valenzano, 27/07/2017.




Per l'Autorità di Bacino della Puglia:


Ing. Giuseppe Tedeschi
Dirigente



Ing. Domenico Denora
Responsabile Pericolosità Idraulica
domenico.denora@adb.puglia.it
080/9182219



Arch. Margherita D'Onghia
Responsabile delle attività di copianificazione
margherita.donghia@adb.puglia.it
080/9182205



Geol. Nicola Palumbo
Responsabile Carta Idrogeomorfologica della Puglia
nicola.palumbo@adb.puglia.it
080/9182261





AUTORITA' DI BACINO DELLA PUGLIA

L.R. 9 Dicembre 2002 n. 19
 C/o INNOVAPUGLIA S.P.A. - (EX TECNOPOLIS CSATA)
 Str. Prov. per Casamassima Km 3 - 70010 Valenzano - Bari
 tel. 080 9182242 / 243 - fax. 080 9182244 - C.F. 93289020724
 www.adb.puglia.it e-mail: segreteria@adb.puglia.it

Foglio presenze del: 27/07/2017

Incontro con: COMUNE ROCCAFAORZATA (TA)

Oggetto: ADEGUAMENTO PUG AL PRTR

Rif. convocazione (data e n° prot.): h 10338 del 24/07/2017

NOME E COGNOME	QUALIFICA	ENTE	TELEFONO	MAIL	FIRMA
LUIGI CANNARICE	VICEDIRETTORE	COMUNE ROCCAFAORZATA	080/9182243	comune.roccafortasa@comuni.ta.it	<i>[Handwritten Signature]</i>
SAVINO NIOLO	TECNICO COORDINATORE	~	3314856028	~	<i>[Handwritten Signature]</i>
GIUSEPPE YELLI	TECNICO ADEGUAMENTO PUG PRTR	~	335487289	guello@libero.it	<i>[Handwritten Signature]</i>
NICOLA TALAMBO	FUNZIONARIO GEOLOGO	ADB PUGLIA	080/8182261	nicola.palombo@adb.puglia.it	<i>[Handwritten Signature]</i>
Domenico DONORA	FUNZIONARIO INGEGNERE	ADB	0809182219	domenico.donora@adb.puglia.it	<i>[Handwritten Signature]</i>
MARGHERITA DONGHIA	FUNZIONARIO ARCHITETTO	ADB	0809182205	margherita.donghia@adb.puglia.it	<i>[Handwritten Signature]</i>
G. TEDESCHI	DIRETTORE	ADB			<i>[Handwritten Signature]</i>



Autorità di Bacino – Distretto
Idrografico dell'Appennino Meridionale
Art. 63 c.1 D.Lgs. 152/2006 e s.m.i.
D.M. 25.10.2016 - G.u.r.i. 27/2017

AUTORITÀ DI BACINO DELLA PUGLIA

L.R. 09/12/2002 n. 19

C/o TECNOPOLIS PARCO SCIENTIFICO E TECNOLOGICO

Str. Prov. per Casamassima Km 3 - 70010 Valenzano – Bari

tel. 080 9182000 - fax. 080 9182244 - C.F. 93289020724

www.adb.puglia.it e-mail: segreteria@adb.puglia.it – pec: segreteria@pec.adb.puglia.it

Trasmissione a mezzo PEC

Autorità di Bacino della Puglia

PROTOCOLLO GENERALE

adbp A00_AFF_GEN

0012852

U 29/09/2017 14:31:18

COMUNE DI ROCCAFORZATA

Al Sindaco

protocollo.comuneroccaforzata@pec.rupar.puglia.it

Al Responsabile del Servizio Assetto del Territorio

llpp.comuneroccaforzata@pec.rupar.puglia.it

p.c. REGIONE PUGLIA

Dipartimento mobilità, qualità urbana, opere pubbliche e paesaggio

Sezione Urbanistica

serviziourbanistica.regione@pec.rupar.puglia.it

Sezione Assetto del Territorio

servizio.assettoterritorio@pec.rupar.puglia.it

Oggetto:	<p>“Adozione della Variante di Adeguamento del PUG vigente del Comune di Roccaforzata (TA) al nuovo Piano Paesaggistico Territoriale Regionale (P.P.T.R.)”.</p> <p><u>CONFERENZA DI SERVIZI. Seduta del 04/10/2017</u></p> <p>Nota Autorità di Bacino della Puglia</p>
----------	---

In riscontro alla nota prot. n. 2824 del 12/09/2017, inviata a mezzo pec ed acquisita agli atti di questa Autorità di Bacino in data 14/09/2017 prot. n. 12152, del Comune di Roccaforzata di trasmissione del verbale della Conferenza dei Servizi del 04/09/2017 e contestuale aggiornamento della stessa al giorno 04/10/2017, facendo seguito a quanto riportato nelle precedenti note di questa Autorità di Bacino prot. AdBP n. 14345 del 02/11/2016 e n. 11590 del 01/09/2017, si rappresenta quanto segue.

Questa Autorità di Bacino ha provveduto, sulla base delle nuove informazioni acquisite e della documentazione cartografica messa a disposizione dall'Amministrazione Comunale, ad un aggiornamento della “Carta Idrogeomorfologica” per il territorio comunale di Roccaforzata, notificati alla stessa Amministrazione comunale con nota prot. AdBP n. 12846 del 29/09/2017 e inviata, per conoscenza, anche all'Ufficio Attuazione Pianificazione Paesaggistica della Regione Puglia in modo da consentire il proseguo delle attività di adeguamento del P.U.G. alla pianificazione paesaggistica; ciò anche in adempimento a quanto stabilito nel verbale della Conferenza di Servizi svoltasi in data 04.09.2017.

Responsabile del Procedimento:

arch. Margherita D'Onghia - tel. 080 9182205

S.T.O. - Ufficio Pareri urbanistici e edilizia privata


L'Autorità di Bacino manifesta comunque la disponibilità a svolgere ulteriori eventuali approfondimenti conoscitivi e conseguenti aggiornamenti degli elementi della Carta Idrogeomorfologica, sulla base di nuovi specifici approfondimenti tecnici ovvero sulla base di ulteriore documentazione fornita da codesta Amministrazione comunale, qualora richiesto.

Si ricorda infine che il P.U.G. del Comune di Roccaforzata è stato approvato in assenza del parere di compatibilità al Piano di Bacino Stralcio Assetto Idrogeologico (P.A.I.) e che alla medesima Amministrazione Comunale è fatto obbligo di adeguare, a sanatoria, il P.U.G. alle disposizioni contenute nel P.A.I., ai sensi di quanto disposto all'art. 20 delle N.T.A. del P.A.I. "Adeguamento degli strumenti di governo del territorio". In riferimento a ciò, si rappresenta che il recepimento della "Carta Idrogeomorfologica" all'interno dello strumento urbanistico comunale comporterà l'applicazione degli artt. 6 e 10 delle N.T.A. del P.A.I. in corrispondenza dei corsi d'acqua così come individuati nella stessa Carta Idrogeomorfologica.

Si chiede che la presente nota venga allegata come parte integrante del verbale della seduta del 04/10/2017 della Conferenza di Servizi e trasmessa a tutti gli Enti territoriali coinvolti nel procedimento.

Il Dirigente
Ing. Giuseppe TEDESCHI





**REGIONE
PUGLIA**

**DIPARTIMENTO MOBILITA', QUALITA' URBANA
OPERE PUBBLICHE, ECOLOGIA E PAESAGGIO**

SEZIONE TUTELA E VALORIZZAZIONE DEL PAESAGGIO

3 ottobre 2017

AOO_145 / 007638
PROTOCOLLO USCITA

Destinatari:

Sindaco del Comune di Roccaforzata
protocollo.comuneroccaforzata@pec.rupar.puglia.it

Responsabile del Servizio Assetto del Territorio del
Comune di Roccaforzata
lpp.comuneroccaforzata@pec.rupar.puglia.it

**OGGETTO: Roccaforzata (TA) Adeguamento del Piano Urbanistico Generale (PUG) al PPTR.
Conferenza di Servizi ex art. 97 delle NTA del PPTR**

Con riferimento alla Conferenza di Servizi, convocata dal Comune di Roccaforzata con nota prot. n.2824 del 12/09/2017, in merito all'Adeguamento del PUG di Roccaforzata al PPTR ai sensi dell'art. 97 delle NTA del PPTR si delega, per la seduta del 04.10.2017, l'arch. Luigia Capurso per gli adempimenti di competenza.

Il Dirigente della Sezione
(Ing. Barbara Loconsole)

Oggetto: POSTA CERTIFICATA: Roccaforzata (TA). Adeguamento del Piano Urbanistico Generale (PUG) al PPTR. Conferenza di Servizi ex art. 97 delle NTA del PPTR. Delega

Mittente: "Per conto di: servizio.assettoterritorio@pec.rupar.puglia.it" <posta-certificata@pec.rupar.puglia.it>

Data: 03/10/2017 14:30

A: protocollo.comuneroccaforzata@pec.rupar.puglia.it, llpp.comuneroccaforzata@pec.rupar.puglia.it

Messaggio di posta certificata

Il giorno 03/10/2017 alle ore 14:30:38 (+0200)

il messaggio "Roccaforzata (TA). Adeguamento del Piano Urbanistico Generale (PUG) al PPTR. Conferenza di Servizi ex art. 97 delle NTA del PPTR. Delega"

è stato inviato da "servizio.assettoterritorio@pec.rupar.puglia.it"

indirizzato a:

protocollo.comuneroccaforzata@pec.rupar.puglia.it

llpp.comuneroccaforzata@pec.rupar.puglia.it

Il messaggio originale è incluso in allegato

Identificativo messaggio: 201710031430380200.0827.pech1@pec.rupar.puglia.it

— postacert.eml —

Oggetto: Roccaforzata (TA). Adeguamento del Piano Urbanistico Generale (PUG) al PPTR. Conferenza di Servizi ex art. 97 delle NTA del PPTR. Delega

Mittente: servizio.assettoterritorio@pec.rupar.puglia.it

Data: 03/10/2017 14:28

A: protocollo.comuneroccaforzata@pec.rupar.puglia.it, llpp.comuneroccaforzata@pec.rupar.puglia.it

Si trasmette la nota prot. n. AOO_145/007638 del 03/10/2017.

— Allegati: —

dati-cert.xml	1,0 kB
postacert.eml	367 kB
nota prot. n. 7638_2017.pdf	267 kB



Autorità di Bacino – Distretto
Idrografico dell'Appennino Meridionale
Art. 63 c.1 D. Lgs. 152/2006 e s.m.i.
D.M. 25.10.2016 - G.u.r.i. 27/2017

AUTORITÀ DI BACINO DELLA PUGLIA

L.R. 09/12/2002 n. 19

C/o TECNOPOLIS PARCO SCIENTIFICO E TECNOLOGICO

Str. Prov. per Casamassima Km 3 - 70010 Valenzano – Bari

tel. 080 9182000 - fax. 080 9182244 - C.F. 93289020724

www.adb.puglia.it e-mail: segreteria@adb.puglia.it - segreteria@pec.adb.puglia.it

RACCOMANDATA A/R

Autorità di Bacino della Puglia

PROTOCOLLO GENERALE

adbp A00_AFF_GEN

0012846

U 29/09/2017 12:55:25



COMUNE DI ROCCA FORZATA
Servizio Assetto del Territorio
Ufficio Lavori Pubblici- Protezione
Civile- Suap- Urbanistica.
Via Giovanni XXIII, n.8
74020 - ROCCA FORZATA (TA)
c.a. Sindaco e Responsabile Area

REGIONE PUGLIA

Dipartimento Mobilità, qualità urbana,
opere pubbliche e paesaggio
Sezione Assetto del Territorio
Servizio Attuazione Pianificazione
Paesaggistica
Via Gentile, 52
70126 - BARI (BA)

COMUNE DI ROCCA FORZATA (TA)
PROT 3163 DEL 05 OTT 2017

OGGETTO: DGR 1792/2007. Convenzione tra la Regione Puglia e l'Autorità di Bacino della Puglia per la redazione della Carta Idrogeomorfologica della Regione Puglia. Aggiornamento della Carta idrogeomorfologica per il territorio del comune di Roccaforzata (TA).

Con riferimento alla notifica a codesta Amministrazione Comunale della Carta Idrogeomorfologica della Puglia redatta da questa Autorità di Bacino, si evidenzia quanto segue.

Il comune di Roccaforzata, all'interno della conferenza di co-pianificazione nell'ambito delle procedure di adeguamento dello strumento urbanistico comunale vigente al Piano Paesaggistico Territoriale Regionale (PPTR), approvato con DGR n. 176 del 16.02.2015, avviata con nota prot. AdBP n. 9193 del 03.07.2017, ha condiviso con questa Autorità di Bacino la necessità di convocazione di un tavolo tecnico per l'aggiornamento della Carta Idrogeomorfologica del territorio dello stesso comune (indicata nella nota di questa Autorità prot. AdBP n. 14345 del 02.11.2016). In riscontro di tale richiesta, l'Autorità di Bacino della Puglia ha convocato e svolto la riunione del tavolo tecnico il giorno 27.07.2017, giusto verbale prot. AdBP n. 11391 del 29.08.2017.

Ciò premesso, in ottemperanza a quanto stabilito nella richiamata riunione del 27.07.2017, e in relazione a quanto prevedono gli indirizzi della Circolare

Regionale n. 1/2011 "INDICAZIONI PER MIGLIORARE L'EFFICACIA DELLE CONFERENZE DI COPIANIFICAZIONE PREVISTE DAL DRAG NELLA FORMAZIONE DEI PIANI URBANISTICI GENERALI (PUG)", coerentemente con gli indirizzi contenuti nella L.R. 20/2001 e nel D.R.A.G., approvato con DGR n. 1328 del 03.08.2007, l'Autorità di Bacino ha svolto attività di verifica degli elementi della Carta Idrogeomorfologica della Puglia, redatta quale parte integrante del quadro conoscitivo del Piano Paesaggistico Territoriale Regionale, quale fase propedeutica al proseguo delle attività relative alla definizione dei quadri conoscitivi di riferimento per la definizione delle invarianti strutturali, ai fini dell'adeguamento dello strumento urbanistico vigente al PPTR.


In considerazione quindi di quanto riscontrato nel corso delle predette verifiche, anche in considerazione dei dati topografici e cartografici forniti per le vie brevi dall'Amministrazione Comunale di Roccaforzata, si è pervenuti ad un aggiornamento di alcuni elementi presenti nella Carta Idrogeomorfologica della Puglia, rispetto a quelli già trasmessi con la citata nota prot. n. 1492/2010, relativamente al territorio comunale di Roccaforzata, adeguati alla scala di rappresentazione comunale.

Il nuovo quadro degli assetti idrogeomorfologici, con esclusivo riferimento al territorio comunale di Roccaforzata, viene pertanto trasmesso a Codesta Amministrazione comunale e a codesta Sezione Regionale, in formato stampabile e vettoriale, nel CD allegato alla presente nota, al fine di ogni opportuno utilizzo dello stesso nell'ambito del procedimento di formazione del PUG comunale, relativamente all'assetto idrogeomorfologico del territorio.

Tale invio viene effettuato anche in ottemperanza a quanto previsto nel verbale della Conferenza di servizi tenutasi il 04/09/2017 (nota Prot. AdBP n. 12152 del 14/09/2017).

Si ribadisce che in ogni fase di applicazione dello strumento urbanistico comunale in via di adeguamento, sarà compito di Codesta Amministrazione comunale, qualora venga resa nota l'esistenza di nuove cavità di origine naturale ed antropica all'interno del territorio comunale, darne comunicazione a questa Autorità per gli adempimenti successivi in applicazione delle NTA del PAI. Allo stesso modo, si ricorda che l'approvazione definitiva della Carta Idrogeomorfologica (e il suo recepimento formale all'interno dello strumento urbanistico comunale vigente) comporterà l'applicazione degli artt. 6 e 10 delle NTA del PAI in corrispondenza dei corsi d'acqua così come individuati nella stessa Carta Idrogeomorfologica.

Il Dirigente
Ing. Giuseppe TEDESCHI



Oggetto: POSTA CERTIFICATA: Roccaforzata (TA). Adeguamento del Piano Urbanistico Generale (PUG) al PPTR. Conferenza di Servizi ex art. 97 delle NTA del PPTR. Delega

Mittente: "Per conto di: servizio.assettoterritorio@pec.rupar.puglia.it" <posta-certificata@pec.rupar.puglia.it>

Data: 03/10/2017 14:30

A: protocollo.comuneroccaforzata@pec.rupar.puglia.it, llpp.comuneroccaforzata@pec.rupar.puglia.it

Messaggio di posta certificata

Il giorno 03/10/2017 alle ore 14:30:38 (+0200)

il messaggio "Roccaforzata (TA). Adeguamento del Piano Urbanistico Generale (PUG) al PPTR. Conferenza di Servizi ex art. 97 delle NTA del PPTR. Delega"

è stato inviato da "servizio.assettoterritorio@pec.rupar.puglia.it"

indirizzato a:

protocollo.comuneroccaforzata@pec.rupar.puglia.it

llpp.comuneroccaforzata@pec.rupar.puglia.it

Il messaggio originale è incluso in allegato

Identificativo messaggio: 201710031430380200.0827.pech1@pec.rupar.puglia.it

— postacert.eml —

Oggetto: Roccaforzata (TA). Adeguamento del Piano Urbanistico Generale (PUG) al PPTR. Conferenza di Servizi ex art. 97 delle NTA del PPTR. Delega

Mittente: servizio.assettoterritorio@pec.rupar.puglia.it

Data: 03/10/2017 14:28

A: protocollo.comuneroccaforzata@pec.rupar.puglia.it, llpp.comuneroccaforzata@pec.rupar.puglia.it

Si trasmette la nota prot. n. AOO_145/007638 del 03/10/2017.

— Allegati: —

dati-cert.xml	1,0 kB
postacert.eml	367 kB
nota prot. n. 7638_2017.pdf	267 kB

25_delega MIBACT_prot_12829_2-10-17



*Ministero dei Beni e delle
Attività Culturali e del Turismo*
SEGRETARIATO REGIONALE PER LA PUGLIA
BARI

Bari, 2-10-2017

All'Assessorato all'Urbanistica –
Assetto del Territorio
servizio.assettoterritorio@pec.rupar.puglia.it
segreteria.territorio@regione.puglia.it

e p.c.

Comune di Ceglie Messapica
protocollo.comuneroccaforzata@pec.rupar.puglia.it

all'Arch. Antonio ZUNNO
antonio.zunno@beniculturali.it

Prot. N. 12829 /
Classifica. 07.04.00 / 54 Allegati:

Risposta al Foglio n° del
Servizio..... N°

**OGGETTO: Pug di ROCCAFORZATA (TA) - L.R. 20/2001 e s.m.i. _ Conferenza di servizi del
04/10/2017. Delega**

Con riferimento all'oggetto, con la presente si comunica che questo Segretariato sarà rappresentato dall'Arch. Antonio Zunno per le competenze afferenti a questo Ufficio.

Si chiede di poter attivare il collegamento web per la partecipazione del delegato in modalità di in videoconferenza.

Il Segretario Regionale
Dirigente
dott.ssa Eugenia VANTAGGIATO
E. Vantaggiato



COMUNE DI ROCCAFORZATA - partenza - Prot. 3158/PROT del 06/10/2017 - titolo VI - classe 02



*Ministero dei Beni e delle
Attività Culturali e del Turismo*
SEGRETARIATO REGIONALE PER LA PUGLIA
BARI

e p.c.

Bari, 06/10/2017

All'Assessorato all'Urbanistica –
Assetto del Territorio
servizio.assettoterritorio@pec.rupar.puglia.it
segreteria.territorio@regione.puglia.it

Comune di Roccaforzata (TA)
protocollo.comuneroccaforzata@pec.rupar.puglia.it

all' Arch. Antonio ZUNNO
antonio.zunno@beniculturali.it

Prot. N. 13095...../..2017.....
Classifica: 34:19.04/303-1 Allegati:.....

Risposta al Foglio n° del
Servizio.....N

**OGGETTO: Pug di ROCCAForzata (TA) - L.R. 20/2001 e s.m.i. _ Conferenza di servizi del
11/10/2017 ore 9.30. Delega.**

Con riferimento all'oggetto, con la presente si comunica che questo Segretariato sarà rappresentato dall'Arch. Antonio Zunno per le competenze afferenti a questo Ufficio.

Si chiede di poter attivare il collegamento web per la partecipazione del delegato in modalità di in videoconferenza.

Il Segretario Regionale

Dirigente

dott.ssa Eugenia VANTAGGIATO





COMUNE DI ROCCAFORZATA

Provincia di Taranto

SERVIZIO ASSETTO DEL TERRITORIO

UFFICIO LAVORI PUBBLICI - PROTEZIONE CIVILE- SUAP- URBANISTICA -

C.A.P. 74020 - TEL.099/5929243 fax 099/5916940 - C.F. 80005170735

p.e.c.: lpp.comuneroccaforzata@pec.rupar.puglia.it email: comune.roccaforzata@tiscalinet.it

Prot. 3190

Roccaforzata, 10/10/2017

Invio tramite PEC ai sensi
D.P.R. 11/02/2005 n.68

Al Dirigente della REGIONE PUGLIA

Dipartimento Mobilità, qualità urbana,
opere pubbliche ecologia e paesaggio

Sezione Tutela e Valorizzazione del Paesaggio








servizio.assettoterritorio@pec.rupar.puglia.it

Alla c.a. Arch. Luigi Capurso

l.capurso@regione.puglia.it

OGGETTO: Trasmissione atti in formato pdf. Conferenza di servizi decisoria ex art. 14, c.2, legge n. 241/1990 e ss. mm. ii." Adozione della Variante di Adeguamento del PUG vigente del Comune di Roccaforzata (TA) al nuovo Piano Paesaggistico Territoriale Regionale (P.P.T.R.).

Come richiesto verbalmente nella ultima seduta della Conferenza dei Servizi di cui in oggetto, si allegano i seguenti files in formato pdf.


-  01_RELAZIONE_GENERALE.pdf
-  2.2_NORME TECNICHE PAESAGGIO.pdf
-  APPENDICE di aiuto alla lettura.docx
-  TAV_4_2.pdf
-  TAV_7_1.pdf
-  TAV_7_2.pdf
-  TAV_7_3.pdf

Tra gli allegati c'è anche una appendice (doc) in cui si indicano gli articoli variati nelle NTA e nella Relazione Generale.

Nella seduta della Cds che si terrà giorno 11 p.v. verrà consegnato il DVD con tutti i files che compongono il piano (shapes etc).

Distinti saluti

Il Responsabile del Procedimento
Geom. Nicola SALAMINO



Il Responsabile Del Servizio Assetto Del Territorio

Sig. Luigi CANNARILE

(art. 10/ T.U.D.Lgs. 267/2000)

Firmato digitalmente



COMUNE DI ROCCAFORZATA

Provincia di Taranto

Prot. 3205

Roccaforzata, 10/10/2017

Al Dirigente della REGIONE PUGLIA
Dipartimento Mobilità, qualità urbana,
opere pubbliche ecologia e paesaggio
Sezione Tutela e Valorizzazione del Paesaggio
servizio.assettoterritorio@pec.rupar.puglia.it


OGGETTO: Atto di delega. Conferenza dei Servizi relativa all'adozione della Variante di Adeguamento del PUG vigente del Comune di Roccaforzata (TA) al nuovo Piano Paesaggistico Territoriale Regionale (P.P.T.R.).

IL SINDACO

del Comune di Roccaforzata, con riferimento alla comunicazione della "Conferenza di servizi decisoria ex art. 14, legge n. 241/1990" Forma simultanea in modalità sincrona (Indetta con Prot. 2160 del 27/06/2017) il sottoscritto PASTORE Vincenzo nato a Taranto il 23/12/1947 in qualità di Sindaco Protempore del Comune di Roccaforzata in Provincia di Taranto

DELEGA

Il Vicesindaco - Responsabile del Servizio Affari Generali Sig. **CANNARILE Luigi**, nato a Roccaforzata il 03/01/1956 ed ivi residente alla Via Faggiano n. 33 C.F. CNN LGU 56A03 H409S, a presenziare alla conferenza dei servizi dell' **11 OTTOBRE 2017** e ad assumere ogni decisione per conto del Comune di Roccaforzata.



Il legale Rappresentante dell'Ente
il Sindaco
Dott. Vincenzo PASTORE



*Ministero dei Beni e delle
Attività Culturali e del Turismo*
SEGRETARIATO REGIONALE PER LA PUGLIA
BARI

e p.c.

Bari, 12.10.2017

All'Assessorato all'Urbanistica –
Assetto del Territorio
servizio.assettoterritorio@pec.rupar.puglia.it
segreteria.territorio@regione.puglia.it

Comune di Roccaforzata (TA)
protocollo.comuneroccaforzata@pec.rupar.puglia.it

Prot. N. 13369 /

Classifica 3619.00/3034 Allegati:

Risposta al Foglio n° del

Servizio.....N

**OGGETTO: Compatibilità paesaggistica della Variante di adeguamento del Pug di
ROCCA FORZATA (TA) al Piano Paesaggistico Territoriale Regionale ai sensi
dell'art. 97 delle NTA del PPTR.**

Con riferimento all'oggetto, visto l'esito delle quattro sedute di conferenza dei servizi durante la quali il Comune di Roccaforzata ha adempiuto alla modifica e adeguamento degli elaborati del Piano ai rilievi evidenziati dagli enti competenti, questo Segretariato esprime parere favorevole alla compatibilità paesaggistica della Variante del Pug, così come perfezionata in seno alla conferenza di servizi finale del 11.10.2017.

Resta inteso che la citata modifica della Scheda PAE 145 "Dichiarazione di notevole interesse pubblico della zona collinare Faggiano- San Giorgio Jonico, sita nei comuni di San Giorgio Jonico, Faggiano e Roccaforzata", all'esito dell'aggiornamento della disciplina di tutela degli UCP *Versanti e Prati e Pascoli naturali*, con particolare riferimento alla salvaguardia dei valori percettivi, dovrà essere condivisa con questo Segretariato in seno al Comitato paritetico nel quale l'Ufficio Scrivente è presente.

Il Segretario Regionale

Dirigente

dott.ssa Eugenia VANTAGGIATO

Eugenia Vantaggiato

*Invia. resp.
arch Antonio Zinno*





REGIONE PUGLIA

Deliberazione della Giunta Regionale

N. **205** del 20/02/2018 del Registro delle Deliberazioni

Codice CIFRA: AST/DEL/2018/00002

OGGETTO: Comune di Roccaforzata (TA) Adeguamento del PUG al PPTR. Parere di Compatibilità paesaggistica ex art. 96 delle NTA del PPTR e aggiornamento del PPTR ex art. 2 della L.R. n. 20/2009.

L'anno 2018 addì 20 del mese di Febbraio, in Bari, nella Sala delle adunanze, si è riunita la Giunta Regionale, previo regolare invito nelle persone dei Signori:

Sono presenti:		Sono assenti:	
Presidente	Michele Emiliano	Assessore	Filippo Caracciolo
V.Presidente	Antonio Nunziante	Assessore	Leonardo di Gioia
Assessore	Loredana Capone	Assessore	Michele Mazzarano
Assessore	Sebastiano Leo		
Assessore	Raffaele Piemontese		
Assessore	Alfonsino Pisicchio		
Assessore	Salvatore Ruggeri		

Assiste alla seduta il Segretario redigente: Dott.a Carmela Moretti

L'Assessore alla Pianificazione Territoriale, prof. Alfonso Piscichio, sulla base dell'istruttoria espletata dalla Sezione Tutela e Valorizzazione del Paesaggio e confermata dalla dirigente della stessa Sezione, riferisce quanto segue.

Premesso che:

- Con Deliberazione n. 1440 del 03.10.2006 la Giunta Regionale ha attestato la compatibilità definitiva del PUG di Roccaforzata al DRAG e al PUTT/P ai sensi della LR 20/2001.
- Con DCC n. 11 del 17.03.2007 pubblicata sul BURP n. 55 del 12.04.2007 il Comune di Roccaforzata ha approvato definitivamente il Piano Urbanistico Generale.
- Con Deliberazione n. 176 del 16.02.2015 la Giunta Regionale ha approvato il Piano Paesaggistico Territoriale Regionale (PPTR) pubblicato sul BURP n. 40 del 23.03.2015.

Rilevato che:

- L'art. 97 delle NTA del PPTR, nel richiamare l'art. 2 comma 9 LR 7 ottobre 2009 n. 20, stabilisce che i Comuni adeguino i propri piani urbanistici generali alle previsioni del PPTR entro un anno dalla sua entrata in vigore.
- L'art. 96 delle NTA del PPTR stabilisce che il parere di compatibilità paesaggistica richiesto per l'adeguamento alle previsioni del PPTR dei vigenti piani urbanistici generali e territoriali, è espresso su istruttoria della competente struttura organizzativa regionale, che verifica la coerenza e la compatibilità dello strumento con:
 - a) il quadro degli obiettivi generali e specifici, di cui al Titolo IV;
 - b) la normativa d'uso e gli obiettivi di qualità di cui alla sezione C1 della scheda di ambito di riferimento;
 - c) gli indirizzi, le direttive, le prescrizioni, le misure di salvaguardia e utilizzazione e le linee guida di cui all'art. 6;
 - d) i Progetti territoriali per il paesaggio regionale di cui al Titolo IV.
- L'art. 97 comma 5 delle NTA del PPTR stabilisce che qualora nel corso della Conferenza di servizi gli approfondimenti prodotti dal Comune o dalla Provincia, supportati da adeguati documenti ed elaborati descrittivi analitici, propongano più puntuali delimitazioni dei beni paesaggistici o degli ulteriori contesti, ovvero una disciplina d'uso adeguata alla scala adottata di maggior dettaglio rispetto a quella del PPTR, l'Ente stesso può avanzare proposte di rettifica o integrazione degli elaborati del PPTR che, se condivise dalla Regione e dal Ministero, sono recepite negli elaborati del PPTR a cura della struttura regionale competente in materia di paesaggio.
- L'art. 12 comma 3 lett. c della LR 20/2001 stabilisce che *"la deliberazione motivata del Consiglio comunale che apporta variazioni agli strumenti urbanistici generali vigenti non è soggetta ad approvazione regionale di cui alla legge regionale 31 maggio 1980, n. 56 (Tutela ed uso del territorio), o a verifica di compatibilità regionale e provinciale di cui alla presente legge quando la variazione deriva da modifiche di perimetrazioni motivate da documentate sopravvenute esigenze quali imposizioni di nuovi vincoli"*.

Visto che:

- Il Comune di Roccaforzata ha adottato la proposta di Variante di Adeguamento al PPTR con DCC n.3 del 23.03.2016, dando così avvio al procedimento di adeguamento, finalizzato al rilascio del parere di cui all'art. 96 co 1 lett. a) delle NTA del PPTR.
- Con nota n. 1706 del 06.05.2016, acquisita al protocollo del Servizio Assetto del Territorio n. 4417 del 13.05.2016, il Comune di Roccaforzata ha trasmesso la Variante di Adeguamento del PUG comunale al PPTR per l'acquisizione dei pareri di competenza, preliminarmente all'avvio della Conferenza di Servizi come previsto dall'art. 97 del PPTR.
- Con nota n. 2987 del 03.08.2016 il Comune ha indetto la Conferenza di Servizi decisoria in forma semplificata e modalità asincrona ai sensi dell'art. 14 bis della L. 241/1990.
- Con nota A00145 7452 del 09.08.2016 la Sezione Tutela e Valorizzazione del Paesaggio ha chiesto al Comune chiarimenti circa gli adempimenti alle procedure di cui ai commi 1-6 dell'art.11 della LR 20/2001 previsti dall'art. 97 delle NTA del PPTR. Inoltre nella stessa nota la Regione ha richiesto al Comune di valutare circa l'opportunità di convocare la Conferenza di Servizi in forma simultanea e modalità sincrona, vista la complessità della determinazione da assumere.

- Con nota n. 4335 del 11.11.2016 il Comune ha sospeso la Conferenza di Servizi decisoria ai sensi dell'art. 14, c.2 L. n.241/1990, per procedere alle forme di pubblicità e di partecipazione per l'esatta formazione della Adozione della Variante di Adeguamento del PUG vigente al PPTR, con l'espletamento delle procedure di cui ai commi 1-6 dell'art. 11 della LR n. 20/2001.
- Con DCC n. 6 del 14.03.2017, trasmessa con PEC alla Sezione Tutela e Valorizzazione il 28.03.2017, il Comune ha dato atto che non sono pervenute osservazioni alla Variante di Adeguamento del PUG vigente al PPTR.
- Con nota n. 2160 del 27.06.2017 il Comune ha convocato la Conferenza di Servizi ai sensi dell'art. 97 delle NTA del PPTR.
- La Sezione Tutela e Valorizzazione del Paesaggio ha trasmesso con nota A00 145_5683 del 13.07.2017 un'istruttoria preliminare relativa alla Variante di Adeguamento del PUG di Roccaforzata al PPTR.
- La Conferenza di Servizi di cui all'art. 97 delle NTA del PPTR, si è svolta in n.4 sedute complessive tenutesi nelle date 17/07/2017, 04/09/2017, 04/10/2017, 11/10/2017, come da verbali agli atti.

Dato atto che:

- Il Comune di Roccaforzata ha trasmesso con nota prot. 3402 del 27.10.2017 acquisita al protocollo regionale A00 145 8538 del 08.11.2017, in formato digitale Pdf e digitale vettoriale gli elaborati modificati e/o integrati in ottemperanza alle determinazioni della Conferenza di Servizi.
- L'elenco degli elaborati trasmessi in formato Pdf è il seguente:
 - 1 Relazione Generale
 - 2.1 Norme Tecniche di Attuazione "Urbanistica"
 - 2.2 Norme Tecniche di Attuazione "Paesaggio"
 - 3.1 Pianificazione Paesaggistica Regionale Vigente Struttura Idro-Geo-Morfologica
 - 3.2 Pianificazione Paesaggistica Regionale Vigente Struttura Ecosistemica Ed Ambientale
 - 3.3 Pianificazione Paesaggistica Regionale Vigente Struttura Antropica E Storico Culturale
 - 4.1 Pianificazione Urbanistica Comunale Vigente Zonizzazione Di Piano
 - 4.2 Pianificazione Urbanistica Comunale Vigente Aree Escluse ai sensi del D.lgs 42/2004 Art. 142 comma 2 e delle NTA PPTR Art. 38 comma 5
 - 5.1 Atlante del Patrimonio Ambientale Territoriale e Paesaggistico L'idrogeomorfologia
 - 5.2 Atlante del Patrimonio Ambientale Territoriale e Paesaggistico Carta delle Pendenze
 - 5.3 Atlante del Patrimonio Ambientale Territoriale e Paesaggistico Uso Del Suolo
 - 5.4 Atlante del Patrimonio Ambientale Territoriale e Paesaggistico Carta dei Principali Ecosistemi
 - 5.5 Atlante del Patrimonio Ambientale Territoriale e Paesaggistico Indice di Biopotenzialita' Territoriale
 - 5.6 Atlante del Patrimonio Ambientale Territoriale e Paesaggistico Carta delle Principali Unità Ecosistemiche
 - 5.7 Atlante del Patrimonio Ambientale Territoriale e Paesaggistico La Struttura Ecosistemica: Rete Ecologica
 - 5.8 Atlante del Patrimonio Ambientale Territoriale e Paesaggistico Ricchezza Specie di Fauna: Carta della Frequentazione Potenziale Delle Specie
 - 5.9 Atlante del Patrimonio Ambientale Territoriale e Paesaggistico Ricchezza Specie di Fauna: Carta della Frequentazione Potenziale delle Specie di Interesse Comunitario
 - 5.10 Atlante del Patrimonio Ambientale Territoriale e Paesaggistico Ricchezza Specie di Fauna: Carta della Frequentazione Potenziale delle Specie a Rischio
 - 5.11 Atlante del Patrimonio Ambientale Territoriale e Paesaggistico La Valenza Ecologica
 - 5.12 Atlante del Patrimonio Ambientale Territoriale e Paesaggistico La Struttura Di Lunga Durata Dei Processi Di Territorializzazione
 - 5.13 Atlante del Patrimonio Ambientale Territoriale e Paesaggistico Morfologia Urbana
 - 5.14 Atlante del Patrimonio Ambientale Territoriale e Paesaggistico Altezze Edificato (Individuazione Su Catastale)
 - 5.15 Atlante del Patrimonio Ambientale Territoriale e Paesaggistico La Struttura Percettiva
 - 6.1 Scenario Strategico Rete Ecologica Comunale
 - 6.2 Scenario Strategico Patto Citta'-Campagna
 - 7.1 Sistema delle Tutele Struttura Idro-Geo-Morfologica
 - 7.2 Sistema delle Tutele Struttura Ecosistemica Ed Ambientale

7.3 Sistema delle Tutele Struttura Antropica E Storico Culturale

7.4 Sistema delle Tutele Zonizzazione PUG Adeguata In Funzione Della Tutela e Valorizzazione Paesaggistica.

Scheda PAE 0145. Scheda di identificazione e definizione della specifica disciplina d'uso.

- L'elenco dei file vettoriali in formato shp trasmessi unitamente alla relativa impronta MD5, è di seguito riportato:

File	MD5
04_PIANIFICAZIONE_URB_COM_VIGENTE\aree_escluse.dbf	85525435cd0f4c9c69b30661bf3b354c
04_PIANIFICAZIONE_URB_COM_VIGENTE\aree_escluse.shp	21207bbd373e084ee4541fd37e6057f7
04_PIANIFICAZIONE_URB_COM_VIGENTE\aree_escluse.shx	864420fb79dc8d5146b2769132f35a6c
06_SCENARIO_STRATEGICO\PATTO_CITTA_CAMPAGNA\PATTO.dbf	90479a13c615c4c840e3462dab24fca0
06_SCENARIO_STRATEGICO\PATTO_CITTA_CAMPAGNA\PATTO.shp	a029deab36c5784fa99fe0d431353c82
06_SCENARIO_STRATEGICO\PATTO_CITTA_CAMPAGNA\PATTO.shx	30d557969ee7d25b0e9dc281757fed34
06_SCENARIO_STRATEGICO\RETE_ECOLOGICA\CONNESSIONI.dbf	fc9ef8c3147c945b50495f86094e4cdd
06_SCENARIO_STRATEGICO\RETE_ECOLOGICA\CONNESSIONI.shp	afa4fc9b90806ea81a9b21f2c74a023b
06_SCENARIO_STRATEGICO\RETE_ECOLOGICA\CONNESSIONI.shx	596adc4ccb34c01b535ca183be17a1f5
06_SCENARIO_STRATEGICO\RETE_ECOLOGICA\RETE.dbf	7d31ba8c02c37fef27045138ce76c87c
06_SCENARIO_STRATEGICO\RETE_ECOLOGICA\RETE.shp	3b0b11e06a1ee008b25d787ac3863666
06_SCENARIO_STRATEGICO\RETE_ECOLOGICA\RETE.shx	f49a4b3407b63c2bdfb936a7be1a30c5
07_SISTEMA_TUTELE\7.1_geomorfo_idrologiche\reticolo_RER.dbf	64748bb70618b3d5278e07451666662e
07_SISTEMA_TUTELE\7.1_geomorfo_idrologiche\reticolo_RER.shp	082dc9d0b69e6588efd13b831b66492a
07_SISTEMA_TUTELE\7.1_geomorfo_idrologiche\reticolo_RER.shx	7628aef9da0f5ce77ee8b15fcdfa5f8
07_SISTEMA_TUTELE\7.1_geomorfo_idrologiche\versanti.dbf	c16e9437a106f54cc623721ec3478628
07_SISTEMA_TUTELE\7.1_geomorfo_idrologiche\versanti.shp	5b72e85e631285ec2bfb20d9a0405c35
07_SISTEMA_TUTELE\7.1_geomorfo_idrologiche\versanti.shx	b9c6411663a041782f26f03e5e2eccdc6
07_SISTEMA_TUTELE\7.1_geomorfo_idrologiche\Vincolo_idro.dbf	1d96cfd763c2a07c625d6320f8c3de4
07_SISTEMA_TUTELE\7.1_geomorfo_idrologiche\Vincolo_idro.shp	fb9cf3bdb62fcf683c68775775c46412
07_SISTEMA_TUTELE\7.1_geomorfo_idrologiche\Vincolo_idro.shx	fc2229c24971047432b242366bab5c88
07_SISTEMA_TUTELE\7.2_ecosistemica_ambientale\area_risp_boschi.dbf	e41edbb4c85d4ced96174506371886e7
07_SISTEMA_TUTELE\7.2_ecosistemica_ambientale\area_risp_boschi.prj	d4166c4468b2506bb2cb0fc7fd53c811
07_SISTEMA_TUTELE\7.2_ecosistemica_ambientale\area_risp_boschi.shp	b68db3a632ffd9de7ab72aa26393fc09
07_SISTEMA_TUTELE\7.2_ecosistemica_ambientale\area_risp_boschi.shx	97afb94c04205c7d59b60ab489cf95e5
07_SISTEMA_TUTELE\7.2_ecosistemica_ambientale\boschi.dbf	bd4f9aa93469cff1c207bc62396effb1
07_SISTEMA_TUTELE\7.2_ecosistemica_ambientale\boschi.prj	d4166c4468b2506bb2cb0fc7fd53c811
07_SISTEMA_TUTELE\7.2_ecosistemica_ambientale\boschi.shp	ea64962088afa07cd8eebf00f8d9766c
07_SISTEMA_TUTELE\7.2_ecosistemica_ambientale\boschi.shx	43797642532803f11a0d3f313896fe96
07_SISTEMA_TUTELE\7.2_ecosistemica_ambientale\formazioni_arbu.dbf	514993a3aaa5ba55c0754833e7cde897
07_SISTEMA_TUTELE\7.2_ecosistemica_ambientale\formazioni_arbu.shp	51e3fdbdfe1cfbd7a01d9141ec665b8b
07_SISTEMA_TUTELE\7.2_ecosistemica_ambientale\formazioni_arbu.shx	d60145fd77e1db03a19aa2674768e058
07_SISTEMA_TUTELE\7.2_ecosistemica_ambientale\prati_pascoli.dbf	76633f390ce46c957868153ba591dd64
07_SISTEMA_TUTELE\7.2_ecosistemica_ambientale\prati_pascoli.shp	6e38bd6f803f872022abdfb8393b1b60
07_SISTEMA_TUTELE\7.2_ecosistemica_ambientale\prati_pascoli.shx	70ffa709781926e94ef8fde747035fa4
07_SISTEMA_TUTELE\7.3_storico_percettivo\BP_136.dbf	e9a476c3ea9fede9ed3884e355d76e6a
07_SISTEMA_TUTELE\7.3_storico_percettivo\BP_136.shp	977073f0142c5680e9e806c5b1b17364

07_SISTEMA_TUTELE\7.3_storico_percettivo\BP_136.shx	8f6a0fcda4447631f657d71128aa4784
07_SISTEMA_TUTELE\7.3_storico_percettivo\BP_142M.dbf	fd900bebd355560456dd0296ca8b4b02
07_SISTEMA_TUTELE\7.3_storico_percettivo\BP_142M.shp	fd217d1e8d1d7d950be124dadcf1e7
07_SISTEMA_TUTELE\7.3_storico_percettivo\BP_142M.shx	51eb7ca435629ce63e7a10cd13c8912b
07_SISTEMA_TUTELE\7.3_storico_percettivo\interv_pt2B.dbf	3fbdd7eba02453eefc153ff0edf032fd
07_SISTEMA_TUTELE\7.3_storico_percettivo\interv_pt2B.shp	ce36041013ddb851b33fd96e722dc5fc
07_SISTEMA_TUTELE\7.3_storico_percettivo\interv_pt2B.shx	6d470a415e786fc55471aa50721b5e68
07_SISTEMA_TUTELE\7.3_storico_percettivo\punti_pano.dbf	0c71dd7d512be18068f13ffc9eafdd51
07_SISTEMA_TUTELE\7.3_storico_percettivo\punti_pano.shp	4397f6fb324359c30015a741d73e0738
07_SISTEMA_TUTELE\7.3_storico_percettivo\punti_pano.shx	b0e95fea8c077ee0afef9b8d693624a0
07_SISTEMA_TUTELE\7.3_storico_percettivo\UCP_AREA_ANNESSA1.dbf	3af6442c5121974d162593bbc53f0454
07_SISTEMA_TUTELE\7.3_storico_percettivo\UCP_AREA_ANNESSA1.shp	6eb0cfb37afcac85cde339f3154d4f4b
07_SISTEMA_TUTELE\7.3_storico_percettivo\UCP_AREA_ANNESSA1.shx	ece485cb5327dc3212f0579b20dd4267
07_SISTEMA_TUTELE\7.3_storico_percettivo\UCP_citta consolidata.dbf	3ce7761c5aacbd3a273add10899928af
07_SISTEMA_TUTELE\7.3_storico_percettivo\UCP_citta consolidata.shp	d1d658dab62160c27023d192796c9c14
07_SISTEMA_TUTELE\7.3_storico_percettivo\UCP_citta consolidata.shx	fe77e7a82492d45132013c299c69efef
07_SISTEMA_TUTELE\7.3_storico_percettivo\UCP_MAGGIOR_INTERV1.dbf	037e096d5f39c29428a54284ad0e8ade
07_SISTEMA_TUTELE\7.3_storico_percettivo\UCP_MAGGIOR_INTERV1.shp	295b22028cf483498b2ab745b644e2dd
07_SISTEMA_TUTELE\7.3_storico_percettivo\UCP_MAGGIOR_INTERV1.shx	3d2767a545980efc79d5e941da86744a
07_SISTEMA_TUTELE\7.3_storico_percettivo\ucp_strade_paes.dbf	6e3a972894abd3e7f8523d657d07819a
07_SISTEMA_TUTELE\7.3_storico_percettivo\ucp_strade_paes.shp	c59eb355e0d2354281865c3115b8c861
07_SISTEMA_TUTELE\7.3_storico_percettivo\ucp_strade_paes.shx	50507b98a35a74a9ed3e8e6f27081f44
07_SISTEMA_TUTELE\7.3_storico_percettivo\UCP_stratificazione_segna lazioni.dbf	a5b6cf46a153f67d9e95f0160dc0a569
07_SISTEMA_TUTELE\7.3_storico_percettivo\UCP_stratificazione_segna lazioni.shp	bd2bd1601af87740b197eea7aade4037
07_SISTEMA_TUTELE\7.3_storico_percettivo\UCP_stratificazione_segna lazioni.shx	f2c0a28c226d6a0ad8b133911d4ab859
07_SISTEMA_TUTELE\7.4_progetto\PRPA.dbf	beecf0de7f39b2aa50fc39598e3187e6
07_SISTEMA_TUTELE\7.4_progetto\PRPA.shp	56a4536114ad93fd5347973f33253b4a
07_SISTEMA_TUTELE\7.4_progetto\PRPA.shx	c82f8dd47a28c64a432b6e3e8ad305da

Si riportano di seguito gli estratti dei verbali delle sedute di Conferenza di Servizi, in cui sono stati esaminati i rilievi della nota regionale n. 5683 del 13.07.2017 e degli enti partecipanti alla Conferenza, seguiti dalle determinazioni comunali e dalle conclusioni della Conferenza di Servizi.

Inoltre preso atto delle determinazioni della Conferenza di Servizi e sulla base degli elaborati dell'Adeguamento trasmessi, si richiamano le modifiche da apportare agli elaborati del PPTR ai sensi del comma 8 dell'art. 2 della LR n. 20/2009.

Aspetti relativi alla Compatibilità paesaggistica del PUG al PPTR

Con riferimento alla documentazione trasmessa:

Estratto dal verbale del 17-07-2017:

"[...] Regione (nota n. 5683 del 13.07.2017)

In merito agli elaborati trasmessi costituenti la Variante di Adeguamento la Regione chiede di chiarire se tali elaborati integrano o sostituiscono gli elaborati del PUG approvato con DCC 11/2007.

Comune

Il Comune si impegna a chiarire quanto richiesto dalla Regione".

Estratto dal verbale del 11-10-2017:

"[...] Regione

In merito all'impegno del Comune di chiarire se gli elaborati trasmessi integrano o sostituiscono gli elaborati del PUG approvato con DCC 11/2007, viste le controdeduzioni del Comune, la Regione richiede un elenco definitivo degli elaborati della Variante di Adeguamento del PUG al PPTR.

Comune

Il Comune ha aggiornato l'elenco degli elaborati di piano in appendice alla Relazione Generale.

Regione

La Regione precisa che il suddetto elenco riportato in Appendice non coincide con quello riportato nelle NTA Paesaggio all'art. 3 e nelle NTA Urbanistica all'art. A5.

Si ritiene necessario rettificare i suddetti articoli riallineandoli all'elenco contenuto nella citata Appendice.

Inoltre la Regione precisa che non sono riportati in detto elenco gli elaborati del PUG vigente e confermati in sede di adeguamento.

Si richiede di inserire nelle NTA Paesaggio all'art. 3, nelle NTA Urbanistica all'art. A5 e nell'Appendice alla Relazione Generale, l'elenco completo degli elaborati che costituiscono il PUG adeguato al PPTR".

Dalla verifica effettuata dalla Sezione Tutela e Valorizzazione del Paesaggio relativa agli elaborati trasmessi dal Comune di Roccaforzata con nota prot. 3402 del 27.10.2017, e adeguati agli esiti della Conferenza di servizi risulta che l'amministrazione comunale ha provveduto ad aggiornare gli elaborati come richiesto.

Pertanto si da atto che gli elaborati costituenti la Variante di Adeguamento del PUG di Roccaforzata al PPTR, adeguato alle determinazioni della Conferenza di Servizi, sono i seguenti:

1 Relazione Generale

2.1 Norme Tecniche di Attuazione "Urbanistica"

2.2 Norme Tecniche di Attuazione "Paesaggio"

3.1 Pianificazione Paesaggistica Regionale Vigente Struttura Idro-Geo-Morfologica

3.2 Pianificazione Paesaggistica Regionale Vigente Struttura Ecosistemica Ed Ambientale

3.3 Pianificazione Paesaggistica Regionale Vigente Struttura Antropica E Storico Culturale

4.1 Pianificazione Urbanistica Comunale Vigente Zonizzazione Di Piano

4.2 Pianificazione Urbanistica Comunale Vigente

Aree Escluse ai sensi Del D.lgs 42/2004 Art. 142 comma 2 E Delle NTA PPTR Art. 38 comma 5

5.1 Atlante del Patrimonio Ambientale Territoriale e Paesaggistico L'idrogeomorfologia

5.2 Atlante del Patrimonio Ambientale Territoriale e Paesaggistico Carta delle Pendenze

5.3 Atlante del Patrimonio Ambientale Territoriale e Paesaggistico Uso Del Suolo

5.4 Atlante del Patrimonio Ambientale Territoriale e Paesaggistico Carta dei Principali Ecosistemi

5.5 Atlante del Patrimonio Ambientale Territoriale e Paesaggistico Indice di Biopotenzialita' Territoriale

5.6 Atlante del Patrimonio Ambientale Territoriale e Paesaggistico Carta delle Principali Unità Ecosistemiche

5.7 Atlante del Patrimonio Ambientale Territoriale e Paesaggistico La Struttura Ecosistemica: Rete Ecologica

5.8 Atlante del Patrimonio Ambientale Territoriale e Paesaggistico Ricchezza Specie di Fauna: Carta della Frequentazione Potenziale Delle Specie

5.9 Atlante del Patrimonio Ambientale Territoriale e Paesaggistico Ricchezza Specie di Fauna: Carta della Frequentazione Potenziale delle Specie di Interesse Comunitario

5.10 Atlante del Patrimonio Ambientale Territoriale e Paesaggistico Ricchezza Specie di Fauna: Carta della Frequentazione Potenziale delle Specie a Rischio

5.11 Atlante del Patrimonio Ambientale Territoriale e Paesaggistico la Valenza Ecologica

5.12 Atlante del Patrimonio Ambientale Territoriale e Paesaggistico la Struttura di Lunga Durata Dei Processi Di Territorializzazione

5.13 Atlante del Patrimonio Ambientale Territoriale e Paesaggistico Morfologia Urbana

5.14 Atlante del Patrimonio Ambientale Territoriale e Paesaggistico Altezze Edificato (Individuazione Su Catastale)

5.15 Atlante del Patrimonio Ambientale Territoriale e Paesaggistico la Struttura Percettiva

6.1 Scenario Strategico Rete Ecologica Comunale

6.2 Scenario Strategico Patto Città'-Campagna

7.1 Sistema delle Tutele Struttura Idro-Geo-Morfologica

7.2 Sistema delle Tutele Struttura Ecosistemica ed Ambientale

7.3 Sistema delle Tutele Struttura Antropica e Storico Culturale

7.4 Sistema delle Tutele Zonizzazione PUG Adeguata In Funzione della Tutela e Valorizzazione Paesaggistica

Fanno altresì parte della Variante di Adeguamento del PUG di Roccaforzata al PPTR i seguenti elaborati (già vigenti):

Relazione

- 1 Inquadramento Territoriale
- 2 Territorio Comunale
- 3 Carta dei Vincoli
- 5 Sovrapposizione della Variante al Pdf alla Ctr
- 6 Carta delle Coltive in atto
- 7 Stato di Fatto del Centro Urbano
- 8 Stato di Fatto dei Servizi-Rete Idrica
- 9 Stato di Fatto dei Servizi-Rete Fognante
- 10 Stato di Fatto dei Servizi-Pubblica Illuminazione E Cab.Elettrica
- 11 Stato di Fatto degli standards
- 12 Carta Geologica
- 13 Carta Geomorfologica
- 14 Carta Idrogeologica
- 15 Carta Geo-Pedologica
- 16 Carta delle Potenzialita' d'uso del Territorio
- 16bis Relazione Geologica
- 17 Zonizzazione del Prg Adottato
- 18 Zonizzazione del Pug
- 20 Regolamento Edilizio

Con riferimento alle aree escluse ai sensi del comma 5 art. 38 delle NTA del PPTR:

Estratto dal verbale del 17-07-2017:

Regione (nota n. 5683 del 13.07.2017)

Dalla consultazione degli elaborati della Variante di Adeguamento del PUG al PPTR si evince che il Comune di Roccaforzata non ha provveduto alla perimetrazione delle aree escluse dalla tutela paesaggistica di cui al comma 2 dell'art. 142 del Dlgs 42/2004 come previsto dal comma 5 dell'art. 38 delle NTA dell'approvato PPTR il quale stabilisce che "in sede di adeguamento ai sensi dell'art. 97 e comunque entro due anni dall'entrata in vigore del PPTR, i comuni, d'intesa con il Ministero e la Regione, precisano la delimitazione e rappresentazione in scala idonea delle aree di cui al comma 2 dell'articolo 142 del Codice".

Si ritiene necessario provvedere al suddetto adempimento.

Estratto da verbale del 17.07.1017

"[...]Il Comune si impegna a provvedere in tal senso provvedendo a presentare gli elaborati unitamente alla documentazione tecnico amministrativa utile alla verifica delle condizioni di esclusione previste dall'art. 142 comma 2 del Dlgs 42/2004.

Conferenza

La Conferenza prende atto"

Estratto da verbale del 04.09.1017

"[...]Il Comune ha provveduto alla perimetrazione delle aree escluse ai sensi del comma 5 art. 38 delle NTA del PPTR. L'elaborazione proposta parte da una stima della densità edilizia e dell'indice di fabbricabilità territoriale ai sensi del DM 1444/1968 per il riconoscimento delle Zone A e B.

Ministero e Regione

Il funzionari del Ministero e della Regione ribadiscono che la perimetrazione delle aree escluse deve partire dallo strumento urbanistico vigente al 1985 come stabilito dal comma 2 dell'art. 142 del Dlgs 42/2004 pertanto chiedono di rivedere la suddetta perimetrazione.

Comune

Il Comune si impegna a provvedere ad una nuova proposta di perimetrazione delle aree escluse a partire dalla documentazione della Variante di PdF del 1982 presentando la documentazione utile alla verifica da parte della Regione e del Ministero".

Estratto da verbale del 04.10.1017:

"[...] Il Comune ha provveduto alla perimetrazione delle aree escluse ai sensi del comma 5 art. 38 delle NTA del PPTR. In detto perimetro sono state comprese le zone tipizzate A e B del PdF vigente al 6 settembre 1985.

Ministero e Regione

Il Ministero e la Sezione Regionale Tutela e Valorizzazione del Paesaggio prendono atto e condividono.

Conferenza

La Conferenza prende atto e condivide"

Dalla verifica effettuata dalla Sezione Tutela e Valorizzazione del Paesaggio relativa agli elaborati trasmessi dal Comune di Roccaforzata con nota prot. 3402 del 27.10.2017, e adeguati agli esiti della Conferenza di servizi risulta che l'amministrazione comunale ha provveduto ad aggiornare gli elaborati grafici come richiesto.

Con riferimento alla conformità rispetto al quadro degli Obiettivi generali e specifici, di cui al Titolo IV delle NTA del PPTR:

Estratto da verbale del 17.07.2017:

"[...] Regione (nota n. 5683 del 13.07.2017)

Il PPTR individua all'art. 27 delle NTA i seguenti "obiettivi generali":

- 1) Garantire l'equilibrio idrogeomorfologico dei bacini idrografici;
- 2) Migliorare la qualità ambientale del territorio;
- 3) Valorizzare i paesaggi e le figure territoriali di lunga durata;
- 4) Riqualificare e valorizzare i paesaggi rurali storici;
- 5) Valorizzare il patrimonio identitario culturale-insediativo;
- 6) Riqualificare i paesaggi degradati delle urbanizzazioni contemporanee;
- 7) Valorizzare la struttura estetico-percettiva dei paesaggi della Puglia;
- 8) Favorire la fruizione lenta dei paesaggi;
- 9) Valorizzare e riqualificare i paesaggi costieri della Puglia;
- 10) Garantire la qualità territoriale e paesaggistica nello sviluppo delle energie rinnovabili;
- 11) Garantire la qualità territoriale e paesaggistica nella riqualificazione, riuso e nuova realizzazione delle attività produttive e delle infrastrutture;
- 12) Garantire la qualità edilizia, urbana e territoriale negli insediamenti residenziali urbani e rurali;

I suddetti "obiettivi generali" di cui all'art. 27 delle NTA sono articolati in "obiettivi specifici", elaborati alla scala regionale (art. 28 delle NTA).

In particolare ai sensi del comma 4 art. 28 "Gli interventi e le attività oggetto di programmi o piani, generali o di settore, finalizzati a recepire e attuare il PPTR, devono essere coerenti con il quadro degli obiettivi generali e specifici di cui all'Elaborato 4.1 nonché degli obiettivi di qualità paesaggistica e territoriale di cui all'Elaborato 5 – Sezione C2".

La Variante di Adeguamento all'art. 9 delle NTA fa propri gli obiettivi generali del PPTR e all'art. 10 quelli specifici dell'ambito di paesaggio "Arco Ionico Tarantino".

Conferenza

La conferenza prende atto e condivide".

Con riferimento alla conformità alla normativa d'uso e agli obiettivi di qualità di cui alla sezione C2 della scheda di ambito di riferimento:

Estratto dal verbale del 17-07-2017:

"[...] Il territorio comunale di Roccaforzata ricade interamente nell'ambito dell' "Arco Ionico Tarantino" e nello specifico nella figura territoriale denominata "L'anfiteatro e la piana tarantina".

Il PPTR stabilisce all'art. 37.4 delle NTA che: "Il perseguimento degli obiettivi di qualità è assicurato dalla normativa d'uso costituita da indirizzi e direttive specificamente individuati nella Sezione C2) delle schede degli ambiti paesaggistici, nonché dalle disposizioni normative contenute nel Titolo VI riguardante i beni paesaggistici e gli ulteriori contesti ricadenti negli ambiti di riferimento".

La Variante di Adeguamento coerentemente con le previsioni del PPTR ha fatto propri all'art 12 delle NTA, la normativa d'uso e le direttive per le strutture idrogeomorfologica, Ecosistemica e Ambientale, Antropica e Storico-culturale.

Conferenza

La conferenza prende atto e condivide".

Con riferimento alla compatibilità agli indirizzi, le direttive, le prescrizioni, le misure di salvaguardia e utilizzazione e le linee guida di cui all'art. 6 delle NTA del PPTR si rappresenta quanto segue.

Struttura idrogeomorfologica

La Variante di Adeguamento del PUG/S al PPTR ha individuato le seguenti componenti geo-idro-morfologiche, di seguito riportate con l'indicazione degli articoli delle NTA che ne disciplinano la tutela e dei corrispondenti articoli delle NTA del PPTR.

Componenti idrologiche PUG/S	Shp file corrispondente	NTA PUG/S	NTA PPTR
Reticolo idrografico di connessione della RER	reticolo_RER	Artt. 22, 23, 24	Artt. 43, 44 e 47
Aree soggette a vincolo idrogeologico	Vincolo_idro	Artt. 22 e 23	Artt. 43, 44

Componenti geomorfologiche PUG/S	Shp file corrispondente	NTA PUG/S	NTA PPTR
Versanti	versanti	Artt.27, 28 e 29	artt.51, 52 e 53

Componenti idrologiche. Ulteriori contesti paesaggistici

Reticolo idrografico di connessione della Rete Ecologica Regionale (RER)

Estratto dal verbale del 17-07-2017:

"[...] Regione (nota n. 5683 del 13.07.2017)

Il territorio di Roccaforzata è interessato a Nord, a confine con il Comune di San Giorgio Jonico, dal tratto terminale dell'asta fluviale denominata Canale Palazzi e censita dal PPTR come UCP Reticolo idrografico di connessione della RER.

La Variante di Adeguamento riporta detta componente nella tav. 7.1 e la sottopone al regime di tutela di cui agli artt. 22, 23, 24 delle NTA analoghi agli artt. 43, 44 e 47 del PPTR.

Si ritiene conforme al PPTR la configurazione cartografica e compatibile la disciplina di tutela di detta componente.

Conferenza

La conferenza prende atto e condivide".

Aree soggette a vincolo idrogeologico

Estratto dal verbale del 17-07-2017:

"[...] Regione (nota n. 5683 del 13.07.2017)

La Variante di Adeguamento individua in analogia con il PPTR un'area soggetta a vincolo idrogeologico localizzata ad Ovest del territorio comunale a ridosso del nucleo abitato e la sottopone al regime di tutela di cui agli artt. 22 e 23 delle NTA.

Si ritiene conforme al PPTR la configurazione cartografica e compatibile la disciplina di tutela di detta componente.

Conferenza

La conferenza prende atto e condivide".

Dalla verifica effettuata dalla Sezione Tutela e Valorizzazione del Paesaggio relativa agli elaborati trasmessi dal Comune di Roccaforzata con nota prot. 3402 del 27.10.2017, e adeguati agli esiti della Conferenza di servizi, il perimetro dell'area soggetta a vincolo idrogeologico, riportato nell'elaborato 7.1, risulta in alcuni tratti disallineato rispetto a quello riportato negli elaborati del PPTR, prevalentemente lungo il margine urbano.

Si ritiene necessario che il Comune effettui una verifica dell'esatta perimetrazione dell'area soggetta a vincolo idrogeologico di concerto con la struttura regionale competente.

Nelle more della suddetta verifica si dovrà assumere quale perimetro efficace ai fini delle procedure di accertamento di compatibilità paesaggistica di cui all'art. 91 delle NTA del PPTR quello riportato negli elaborati del PPTR.

Componenti geomorfologiche. Ulteriori Contesti Paesaggistici

Componenti geomorfologiche. Ulteriori Contesti Paesaggistici

Versanti

Estratto dal verbale del 17-07-2017:

"[...] Regione (nota n. 5683 del 13.07.2017)

Per quanto riguarda le componenti appartenenti alla categoria versanti il PPTR individua un'area a versante in corrispondenza dell'area sottoposta a vincolo idrogeologico a ovest del nucleo abitato.

La Variante di Adeguamento riporta la medesima area a versante con alcune modifiche al perimetro e la sottopone al regime di tutela di cui agli artt.27, 28 e 29 delle NTA analoghi agli artt.51, 52 e 53 del PPTR.

Si ritiene compatibile la disciplina di tutela di detta componente, di contro con riferimento alla proposta di modifica della configurazione cartografica si ritiene necessario un approfondimento al fine di verificare l'esatta perimetrazione dell'area a versante in base a quanto definito dall'art. 50 delle NTA del PPTR.

Comune

Fatta salva la verifica dell'esclusione ai sensi dell'art 142 comma 2 del Dlgs 42/2004, il Comune si impegna a verificare l'esatta perimetrazione dell'area a versante in base a quanto definito dall'art. 50 delle NTA del PPTR".

Estratto del verbale del 04-10-2017:

"[...] Comune

Come già esposto nella seconda seduta della Conferenza, il Comune ha predisposto ad esito di un approfondimento l'aggiornamento della tavola 7.1 Struttura Idrogeomorfologica - Componenti idrologiche e geomorfologiche, procedendo alla perimetrazione dell'area a versante, differente sia da quella riportata dal PPTR che da quella riportata dalla Variante di Adeguamento, prendendo come punti di riferimento unicamente le curve di livello, i punti quotati e le "break line" della CTR stessa. È stata ottenuta così una più precisa perimetrazione del versante, ottenuta appunto da ulteriori informazioni in scala di maggior dettaglio circa le reali caratteristiche orografiche e fisiche del versante. In altri tratti della perimetrazione dell'area a versante si è proceduto ad una semplificazione della linea di demarcazione.

Regione

La Regione verificata la proposta di nuova perimetrazione della componente Versante, la condivide.

Conferenza

La Conferenza prende atto".

Dalla verifica effettuata dalla Sezione Tutela e Valorizzazione del Paesaggio relativa agli elaborati trasmessi dal Comune di Roccaforzata con nota prot. 3402 del 27.10.2017, e adeguati agli esiti della Conferenza di servizi risulta che l'amministrazione comunale ha provveduto ad aggiornare gli elaborati grafici come richiesto.

Avendo la Conferenza preso atto di quanto riportato nell'Adeguamento del PUG al PPTR, si ritiene opportuno rettificare gli elaborati del PPTR.

Grotte

Estratto del verbale del 17-07-2017:

"[...] Regione (nota n. 5683 del 13.07.2017)

Con riferimento al suddetto ulteriore contesto paesaggistico il PPTR censisce in ambito urbano le seguenti grotte: Grotta Cigliana (Giuliano 1), Grotta Giuliano 2, Grotta Giuliano 3 e l'area di rispetto della Grotta Crispieri che ricade nel territorio di Taranto.

La Variante di Adeguamento non censisce dette componenti motivando tale esclusione con un errore di geolocalizzazione cartografica del PPTR. Nello specifico le grotte Cigliana (Giuliano 1), Giuliano 2, Giuliano 3 risulterebbero nel Catasto Nazionale delle Grotte localizzate nel Comune di Carovigno, mentre la grotta Crispieri ubicata nell'agro di Taranto, da sopralluoghi effettuati dal Comune, risulterebbe non esistente.

Si ritiene necessario verificare quanto proposto dal Comune di concerto con l'Autorità di Bacino anche al fine dell'eventuale conseguente aggiornamento dello strato nella Carta Idrogeomorfologica della Regione.

Autorità di Bacino Puglia

Il funzionario dell'AdB invita l'AC ad un incontro presso gli uffici dell'AdB al fine di aggiornare la Carta Idrogeomorfologica alla scala di rappresentazione comunale e valutare le osservazioni proposte dall'AC.

Comune

Il Comune prende atto e si impegna a concordare il suddetto incontro.

Conferenza

La Conferenza prende atto".

Estratto dal verbale del 04-09-2017:

"[...] Comune

Il Comune rappresenta che dall'analisi della cartografia fatta insieme all'Autorità di Bacino in data del 27 luglio 2017 si è rivelato corretto lo stralcio delle grotte Giuliano 1, Giuliano 2, Giuliano 3, in quanto non ricadenti all'interno del Comune di Roccaforzata come esplicitato nel verbale dell'incontro, trasmesso dall'AdB al Comune con nota 11391 del 29.08.2017.

Inoltre l'AdB si riserva di formalizzare il quadro definitivo degli elementi del sistema idrogeomorfologico a conclusione di successive verifiche dirette e indirette (vedi nota allegata prot. 11590 del 01.09.2017).

Conferenza

La Conferenza prende atto e rimane in attesa degli esiti delle verifiche svolte dall'AdB".

Estratto dal verbale del 04-10-2017:

"[...] Comune

Il Comune rappresenta che dall'analisi della cartografia fatta insieme all'Autorità di Bacino in data del 27 luglio 2017 si è rivelato corretto lo stralcio delle grotte Giuliano 1, Giuliano 2, Giuliano 3, in quanto non ricadenti all'interno del Comune di Roccaforzata come esplicitato nel verbale dell'incontro, trasmesso dall'AdB al Comune con nota 11391 del 29.08.2017.

Conferenza

La Conferenza prende atto che l'AdB ha provveduto sulla base delle nuove informazioni acquisite e della documentazione cartografica messa a disposizione dall'Amministrazione Comunale, ad un aggiornamento della Carta Idrogeomorfologica per il territorio comunale di Roccaforzata., trasmesso con nota prot. n.12852 del 29.09.2017. Nel suddetto aggiornamento non compaiono le succitate grotte: Giuliano 1, Giuliano 2, Giuliano 3 e Crispieri, pertanto la Conferenza condivide la proposta contenuta nell'adeguamento del PUG al PPTR.

La Regione e il Ministero prendono atto e condividono.

Per quanto riguarda la porzione dell'area di rispetto della grotta Crispieri ricadente nel Comune di Roccaforzata la Sezione Regionale Tutela e Valorizzazione del Paesaggio si riserva di concludere le procedure previste dal secondo periodo del comma 8 dell'art. 2 della 20/2009, mentre per la parte ricadente nel Comune di Faggiano si riserva di attivare le procedure previste dall'art. 104 comma 2 del PPTR".

Avendo la Conferenza preso atto di quanto riportato nella Variante di Adeguamento, si ritiene opportuno rettificare gli elaborati del PPTR.

In merito alla grotta Crispieri e alla relativa fascia di salvaguardia ricadente nel Comune di Faggiano si ritiene opportuno attivare, sebbene al di fuori della procedura di approvazione della Variante di Adeguamento, le procedure previste dall'art. 104 comma 2 del PPTR.

Struttura ecosistemica e ambientale

La Variante di Adeguamento ha individuato le seguenti componenti della struttura ecosistemica e ambientale, di seguito riportate con l'indicazione degli articoli delle NTA che ne disciplinano la tutela e dei corrispondenti articoli delle NTA del PPTR.

Componenti vegetazionali PUG/S	botanico	Shp file corrispondente	NTA PUG/S	NTA PPTR
Boschi		boschi	Artt.33, 34 e 35	Artt.60, 61 e 62
Area di rispetto dei boschi		area_risp_boschi	Artt.33, 34 e 36	Artt.60, 61 e 63
Prati e pascoli naturali		prati_pascoli	Artt.33, 34 e 37	Artt.60, 61 e 66
Formazioni arbustive in evoluzione naturale		formazioni_arbu	Artt.33, 34 e 37	Artt.60, 61 e 66

Beni Paesaggistici

Boschi

Estratto dal verbale del 17-07-2017:

"[...] Regione (nota n. 5683 del 13.07.2017)

Il PPTR censisce nel territorio di Roccaforzata una sola area boscata a Nord del territorio comunale in prossimità di un impianto di depurazione dismesso.

La Variante di Adeguamento non riporta la suddetta compagine boschiva asserendo nella Relazione generale che essa non possiede le caratteristiche di bosco come definito dal Dlgs 227/2001.

Nello specifico si evidenzia che la parte Nord della superficie censita come bosco dal PPTR è caratterizzata dalla presenza di ulivi ed in parte è utilizzata a frutteto.

Per quanto riguarda la parte più a Sud di detto areale, invece, si evidenzia che questa è caratterizzata dalla presenza di vegetazione non autoctona piantata con la funzione di mitigare l'impatto del depuratore.

Si condivide la scelta di stralciare il bosco nella parte Nord mentre non si condivide lo stralcio del Bene Paesaggistico nella parte a Sud dell'area individuata dal PPTR.

Si ritiene quindi necessario introdurre nelle NTA una specifica disciplina di tutela per la suddetta area a bosco analoga a quella del PPTR".

Estratto dal verbale del 04-09-2017:

"[...] Conferenza

Dopo ampia discussione sul valore di bosco attribuito dal PPTR all'area prossima al depuratore del Comune di Roccaforzata la Conferenza conferma la necessità di perimetrare il bosco come richiesto dalla Regione ed introdurre nelle NTA una specifica disciplina di tutela per la suddetta area analoga a quella del PPTR.

Comune

Il Comune provvederà a perimetrare il bosco come richiesto dalla Regione ed introdurre nelle NTA una specifica disciplina di tutela per la suddetta area analoga a quella del PPTR.

Conferenza

La Conferenza prende atto".

Estratto dal verbale del 04-09-2017:

"[...] Comune

Il Comune dichiara di aver introdotto nelle NTA una specifica disciplina di tutela per il Bene Paesaggistico Bosco analoga a quella del PPTR.

Conferenza

La Conferenza prende atto e condivide".

Dalla verifica effettuata dalla Sezione Tutela e Valorizzazione del Paesaggio relativa agli elaborati trasmessi dal Comune di Roccaforzata con nota prot. 3402 del 27.10.2017, e adeguati agli esiti della Conferenza di servizi risulta che l'amministrazione comunale ha provveduto ad aggiornare gli elaborati grafici e le NTA come concordato.

Avendo la Conferenza preso atto di quanto riportato nell'Adeguamento del PUG al PPTR, si ritiene opportuno rettificare gli elaborati del PPTR.

Componenti botanico vegetazionali. Ulteriori contesti paesaggistici

Prati e pascoli naturali

Estratto dal verbale del 17-07-2017:

"[...] Regione (nota n. 5683 del 13.07.2017)

Il PPTR individua nel territorio di Roccaforzata un ampio areale classificato come UCP prati e pascoli naturali e localizzato ad Ovest del nucleo abitato.

Nella Variante di Adeguamento le aree a pascolo sono state ridelineate rispetto al PPTR, attuando una distinzione di carattere culturale e morfologico con le aree ad incolto.

Le modifiche rispetto al perimetro del PPTR si concentrano lungo il bordo prossimo all'abitato.

Dette componenti sono sottoposte al regime di tutela di cui agli artt.32, 33 e 35 delle NTA analoghi agli artt.60, 61 e 66 del PPTR.

Si condivide la modifica alla perimetrazione dei Prati e pascoli naturali proposta dalla Variante di Adeguamento e si ritiene compatibile la disciplina di tutela di detta componente, a condizione che sia stralciato il comma 4.c5 dell'art. 35 delle NTA, in quanto in contrasto con gli obiettivi di tutela della componente.

Conferenza

La Conferenza prende atto".

Dalla verifica effettuata dalla Sezione Tutela e Valorizzazione del Paesaggio relativa agli elaborati trasmessi dal Comune di Roccaforzata con nota prot. 3402 del 27.10.2017, e adeguati agli esiti della Conferenza di servizi risulta che l'amministrazione comunale ha provveduto ad aggiornare l'art. 37 (ex art. 35) delle NTA come concordato.

Avendo, inoltre, la Conferenza preso atto di quanto riportato nella Variante di Adeguamento, si ritiene opportuno rettificare gli elaborati del PPTR.

Formazioni arbustive in evoluzione naturale

Estratto dal verbale del 17-07-2017:

"[...] Regione (nota n. 5683 del 13.07.2017)

Il PPTR censisce un solo UCP "Formazioni arbustive in evoluzione naturale" localizzato nei pressi del cimitero tra via Lama e via Pertini.

La Variante di Adeguamento ha stralciato la suddetta area in quanto tipizzata come giardino privato, ma ha censito altre due componenti consistenti in formazioni vegetali basse e localizzate in una zona prossima al cimitero ed in un'area a Nord della Masseria Beneficio.

Dette componenti sono sottoposte al regime di tutela di cui agli artt.32, 33 e 35 delle NTA analoghi agli artt.60, 61 e 66 del PPTR.

Si ritiene di poter condividere la modifica alla perimetrazione delle Formazioni arbustive in evoluzione naturale e si ritiene compatibile la disciplina di tutela di detta componente, a condizione che sia stralciato il comma 4.c5 dell'art. 35 delle NTA, in quanto in contrasto con gli obiettivi di tutela della componente.

Conferenza

La Conferenza prende atto".

Estratto dal verbale del 04-09-2017:

"[...] Comune

In merito allo stralcio del comma 4.c5 dell'art. 35 delle NTA richiesto dalla Regione nella nota n. 5683 del 13.07.2017, il Comune ritiene che la realizzazione di percorsi e spazi di sosta, senza impermeabilizzazione del terreno e la possibilità di realizzare delle strutture amovibili o precarie, in materiali ecocompatibili, quali piccoli chioschi adibiti alla vendita di prodotti tipici, piuttosto che a servizi igienici o a infopoint turistico sia del tutto compatibile con gli obiettivi di tutela della componente.

Il Comune inoltre, ritiene di poter stralciare dal suddetto articolo unicamente la possibilità di creare delle aree di verde attrezzato e di fare dei movimenti terra per una diversa sistemazione delle aree.

Ministero

I funzionari del Ministero ritengono che le eventuali opere da realizzare devono essere eseguite nell'ottica dell'ingegneria naturalistica. Inoltre le opere che si vogliono realizzare sulle aree interessate da prati e pascoli naturali e formazioni arbustive in evoluzione naturale, dovranno avere requisiti di removibilità, stagionalità, realizzazione con materiali ecocompatibili.

Si chiede dunque di specificare nella normativa (art. 35) i suddetti aspetti.

Conferenza

La Conferenza prende atto e condivide".

Estratto dal verbale del 04-10-2017:

"[...]Comune

Il Comune ha provveduto ad aggiornare l'art. 37 c. 4 p. c5 (ex art. 35) delle NTA PAESAGGIO come condiviso nella seduta del 04.09.2017.

Il Ministero e la Regione prendono atto e condividono.

Conferenza

La Conferenza prende atto e condivide".

Dalla verifica effettuata dalla Sezione Tutela e Valorizzazione del Paesaggio relativa agli elaborati trasmessi dal Comune di Roccaforzata con nota prot. 3402 del 27.10.2017, e adeguati agli esiti della Conferenza di servizi risulta che l'amministrazione comunale ha provveduto ad aggiornare l'art. 37 (ex art. 35) delle NTA come concordato.

Avendo, inoltre, la Conferenza preso atto di quanto riportato nella Variante di Adeguamento, si ritiene opportuno rettificare gli elaborati del PPTR.

Area di rispetto dei boschi

Estratto dal verbale del 17-07-2017:

"[...] Regione (nota n. 5683 del 13.07.2017)

Il PPTR individua nel territorio di Roccaforzata tre aree di rispetto dei boschi, due delle quali riferite a dei boschi ubicati rispettivamente nel Comune di Faggiano e nel Comune di San Gorgio Jonico.

La terza area di rispetto si riferisce invece al bosco in prossimità del depuratore.

La Variante di Adeguamento ha confermato le prime due ed ha stralciato l'area di rispetto del bosco in prossimità dell'ex depuratore non ritenendo, come sopra specificato, che questa abbia le caratteristiche per essere ricompresa tra i Beni paesaggistici classificati come boschi.

Si ritiene necessario riportare l'area di rispetto del bosco prossimo al depuratore per la parte a Sud per la quale nella presente istruttoria non si ritiene condivisibile lo stralcio.

Comune

Il Comune si impegna a perimetrare l'area di rispetto del bosco prossimo all'impianto di depurazione e a verificare la profondità della suddetta componente.

Conferenza

La Conferenza prende atto e si riserva di verificare ad esito delle modifiche apportate agli elaborati della Variante di Adeguamento".

Estratto dal verbale del 04-10-2017:

"[...] Comune

Il Comune propone una perimetrazione dell'area di rispetto del bosco prossimo all'impianto di depurazione pari ad una profondità di 20 m.

Ministero

I funzionari del Ministero propongono di riperimetrare l'area di rispetto del suddetto bosco dimensionandola a SUD con una profondità pari a 20 m, ad ovest, nord ed est di 50 m, motivando tale differenziazione con la presenza a SUD dell'impianto di depurazione che rende l'area particolarmente compromessa da un punto di vista paesaggistico.

Conferenza

La Conferenza prende atto e condivide.

Comune

Il Comune si riserva di aggiornare la perimetrazione della suddetta area di rispetto".

Dalla verifica effettuata dalla Sezione Tutela e Valorizzazione del Paesaggio relativa agli elaborati trasmessi dal Comune di Roccaforzata con nota prot. 3402 del 27.10.2017, e adeguati agli esiti della Conferenza di servizi risulta che l'amministrazione comunale ha provveduto ad aggiornare gli elaborati grafici come concordato.

Avendo, inoltre, la Conferenza preso atto di quanto riportato nella Variante di Adeguamento, si ritiene opportuno rettificare gli elaborati del PPTR.

Struttura antropica e storico culturale

La Variante di Adeguamento ha individuato le seguenti componenti della struttura antropica e storico culturale, di seguito riportate con l'indicazione degli articoli delle NTA che ne disciplinano la tutela e dei corrispondenti articoli delle NTA del PPTR.

<i>Componenti culturali e insediative PUG/S</i>	<i>Shp file corrispondente</i>	<i>NTA PUG/S</i>	<i>NTA PPTR</i>
Immobili ed aree di notevole interesse pubblico	BP_136	artt. 41, 42 e 43	artt. 77, 78 e 79
Zone di interesse archeologico	BP_142M	artt. 41, 42 e 44	artt. 77, 78 e 80
Città consolidata	UCP_città consolidata	artt. 41, 42	artt. 77, 78
Testimonianza della stratificazione insediativa. (segnalazioni architettoniche)	UCP_stratificazione segnalazioni	artt. 41, 42 e 45	artt. 77, 78 e 81
Area di rispetto delle componenti culturali e insediative	UCP_AREA_ANNESSA1	artt. 41, 42 e 46	artt. 77, 78 e 82

<i>Componenti dei valori percettivi PUG/S</i>	<i>Shp file corrispondenti</i>	<i>NTA PUG/S</i>	<i>NTA PPTR</i>
Strade a valenza paesaggistica	Ucp_strade_paes	artt. 49, 50 e 51	artt. 86, 87 e 88

Immobili ed aree di notevole interesse pubblico

Estratto del verbale n.1 del 17-07-2017:

"[...] Regione (nota n. 5683 del 13.07.2017)

Il Comune di Roccaforzata è interessato dal vincolo paesaggistico ex art. 136 del Dlgs 42/2004 denominato PAE 145 "Dichiarazione di notevole interesse pubblico della zona collinare Faggiano-San Giorgio Jonico sita nei comuni di San Giorgio Jonico, Faggiano e Roccaforzata" (N. Dec. 01-08-1985 G.U. n. 30 del 06-02-1986).

La Variante riporta detto bene paesaggistico e lo sottopone al regime di tutela di cui agli artt. 39, 40 e 41 delle NTA analoghi agli artt. 77, 78 e 79 delle NTA del PPTR.

Si ritiene conforme al PPTR la configurazione cartografica e compatibile la disciplina di tutela di detta componente.

Conferenza

La conferenza prende atto".

Zone di Interesse Archeologico

Estratto dal verbale del 17-07-2017:

"[...] Regione (nota n. 5683 del 13.07.2017)

Il territorio di Roccaforzata è interessato da una Zona di interesse archeologico denominata Monte Sant'Elia tutelata ai sensi dell'art. 142 del Dlgs 42/2004.

La Variante di Adeguamento riporta nella tav. 7.3 sia il suddetto bene sia un'area localizzata più a Sud sottoposta a vincolo archeologico, evidenziando in relazione che entrambe le aree sono riportate nella cartografia allegata al Decreto di vincolo archeologico ai sensi della L. 1089/39 apposto dal Ministero per i Beni Culturali ed Ambientali con DM 19/12/19985.

Si ritiene necessario un approfondimento con la competente struttura ministeriale.

Inoltre, le suddette componenti sono sottoposte al regime di tutela di cui agli artt. 39, 40 e 42 delle NTA.

Si evidenzia che diversamente da quanto previsto dall'art.80 delle NTA del PPTR (Prescrizioni per le zone di interesse archeologico) la Variante di Adeguamento prevede all'art. 42 comma 3 p. b5) che siano ammissibili "l'integrazione di manufatti legittimamente esistenti per una volumetria aggiuntiva non superiore al 20% se destinata al miglioramento della dotazione di servizi."

Non si ritiene condivisibile detta norma in quanto in contrasto con gli obiettivi di tutela del bene e si ritiene necessario riallineare la disciplina di tutela della Variante di Adeguamento a quella del PPTR stralciando il punto b5) dell'art. 42 comma 3 dalle NTA.

MIBACT (nota n. 14216 del 14.07.2017)

Il Ministero si impegna a verificare l'esatta perimetrazione della Zona di interesse archeologico Monte Sant'Elia.

Per quanto riguarda invece la disciplina di tutela prevista dalla Variante di Adeguamento non condivide il punto b5) dell'art. 42 comma 3 dalle NTA in quanto in contrasto con gli obiettivi di tutela del bene.

Comune

Il Comune si impegna a modificare la normativa riallineando la disciplina di tutela della Variante di Adeguamento a quella del PPTR stralciando il punto b5) dell'art. 42 comma 3 dalle NTA".

Estratto dal verbale del 04-09-2017:

"[...] Ministero

Il Ministero, verificato il DM 19.12.1985, conferma la perimetrazione proposta dal Comune relativa alla zona di interesse archeologico Monte Sant'Elia.

Per quanto riguarda invece la disciplina di tutela prevista dalla Variante di Adeguamento non condivide il punto b5) dell'art. 42 comma 3 dalle NTA in quanto in contrasto con gli obiettivi di tutela del bene.

Conferenza

La Conferenza prende atto e condivide".

Estratto dal verbale del 04-10-2017:

"[...] Comune

Il Comune ha provveduto a stralciare il comma 3 punto b5 dell'art. 44 (ex art. 42) dalle NTA PAESAGGIO come concordato nella seduta del 04.09.2017.

Conferenza

La Conferenza prende atto e condivide".

Dalla verifica effettuata dalla Sezione Tutela e Valorizzazione del Paesaggio relativa agli elaborati trasmessi dal Comune di Roccaforzata con nota prot. 3402 del 27.10.2017, e adeguati agli esiti della Conferenza di servizi risulta che l'amministrazione comunale ha provveduto a rettificare l'art. 44 (ex art. 42) delle NTA come richiesto.

Avendo, inoltre, la Conferenza preso atto di quanto riportato nella Variante di Adeguamento, si ritiene opportuno rettificare gli elaborati del PPTR.

Componenti culturali e insediative. Ulteriori contesti paesaggistici

Città consolidata

Estratto dal verbale del 17-07-2017:

"[...] Regione (nota n. 5683 del 13.07.2017)

Con riferimento al suddetto ulteriore contesto paesaggistico si rappresenta che il PPTR individua la "Città Consolidata" consistente nella parte del centro urbano di Roccaforzata "che va dal nucleo di fondazione fino alle urbanizzazioni compatte realizzate nella prima metà del novecento" e soggetto agli indirizzi di cui all'art. 77, alle direttive di cui all'art. 78 delle NTA.

La variante di adeguamento ripropone per la città consolidata lo stesso perimetro del PPTR.

Si ritiene conforme al PPTR la configurazione cartografica e compatibile la disciplina di tutela di detta componente.

MIBACT (nota n. 14216 del 14.07.2017)

Il Ministero chiede che tutti gli interventi all'interno della città consolidata (nucleo antico) debbano essere sottoposti al parere della Soprintendenza.

Conferenza

In relazione a quanto richiesto dalla Soprintendenza per la città consolidata si concorda che fatta salva la parte seconda del Codice, la città consolidata non è sottoposta ad autorizzazione paesaggistica".

Dalla verifica effettuata dalla Sezione Tutela e Valorizzazione del Paesaggio relativa agli elaborati trasmessi dal Comune di Roccaforzata con nota prot. 3402 del 27.10.2017, e adeguati agli esiti della Conferenza di servizi il perimetro della città consolidata riportato nell'elaborato 7.3 risulta in alcuni tratti meglio precisato rispetto alla morfologia dell'edificato esistente e solo in parte modificato in corrispondenza di un manufatto prospiciente via Guglielmo Marconi.

Si ritiene di poter condividere il suddetto perimetro della città consolidata e si ritiene opportuno aggiornare a tal riguardo gli elaborati del PPTR.

Testimonianze della stratificazione insediativa

Estratto dal verbale del 17-07-2017:

"[...] Regione (nota n. 5683 del 13.07.2017)

Il PPTR classifica come testimonianze della stratificazione insediativa le seguenti componenti:

a) siti interessati dalla presenza e/o stratificazione di beni storico culturali di particolare valore paesaggistico in quanto espressione dei caratteri identitari del territorio regionale: segnalazioni architettoniche e segnalazioni archeologiche.

b) aree appartenenti alla rete dei tratturi e alle loro diramazioni minori in quanto monumento della storia economica e locale del territorio pugliese interessato dalle migrazioni stagionali degli armenti e testimonianza archeologica di insediamenti di varia epoca.

c) aree a rischio archeologico in quanto interessate dalla presenza di frammenti e da rinvenimenti isolati o rivenienti da indagini su foto aeree e da riprese all'infrarosso.

Il PPTR non individua nel territorio di Roccaforzata alcuna testimonianza della stratificazione insediativa.

La Variante di Adeguamento ha censito le seguenti tre componenti: la Masseria Benefici localizzata lungo la strada per Monteparano, il Santuario Madonna della Camera e i ruderi della Masseria Madonna del Carmine questi ultimi ubicati lungo la strada provinciale per Lizzano.

Si ritiene di poter condividere l'introduzione nelle cartografie del PPTR delle suddette componenti e si ritiene compatibile la disciplina di tutela per esse proposta.

Conferenza

La conferenza prende atto e condivide".

Avendo la Conferenza preso atto di quanto riportato nella Variante di Adeguamento, si ritiene opportuno rettificare gli elaborati del PPTR.

Area di rispetto delle componenti culturali e insediative

Estratto dal verbale n.1 del 17-07-2017:

"[...] Regione (nota n. 5683 del 13.07.2017)

La Variante di Adeguamento individua l'area di rispetto degli UCP Testimonianze della stratificazione insediativa e della Zona di Interesse archeologico non censita dal PPTR.

L'area di rispetto è dimensionata della profondità costante di 100 m per la zona di interesse archeologico, mentre per la masseria Benefici è stata perimetrata seguendo le strade attigue e attestandosi sui confini fisici e strutturali del lotto interessato dal bene e dal suo ambito di fruizione.

Per quanto riguarda, invece, il Santuario Madonna della Camera e i ruderi della masseria Madonna del Carmine l'area di rispetto ingloba entrambe le componenti ed è dimensionata della profondità di 100 m.

Si ritiene condivisibile la configurazione cartografica proposta e si ritiene compatibile la disciplina di tutela di dette componenti.

Conferenza

La conferenza prende atto e condivide".

Avendo la Conferenza preso atto di quanto riportato nella Variante di Adeguamento, si ritiene opportuno rettificare gli elaborati del PPTR.

Componenti valori percettivi. Ulteriori contesti paesaggistici

Strade a valenza paesaggistica/Strade panoramiche/Luoghi panoramici/Coni visuali.

Estratto dal verbale n.1 del 17-07-2017:

"[...] Regione (nota n. 5683 del 13.07.2017)

Il PPTR individua nel territorio di Roccaforzata la SP 113 classificata come strada a valenza paesaggistica, confermata dalla Variante di Adeguamento ad eccezione del tratto a Sud del nucleo abitato ritenuto dal Comune privo di valori paesaggistici.

Inoltre la Variante riporta un punto panoramico in corrispondenza di Parco Monte della Croce ed un "Ambito di maggiore intervisibilità" ad Ovest del nucleo abitato a confine con il Comune di Faggiano.

Si ritiene che la SP 113 anche nel suo tratto più prossimo alla città conservi delle visuali panoramiche e il valore paesaggistico non sembra essere particolarmente compromesso dai manufatti esistenti al bordo strada.

Si ritiene opportuno tutelare per l'intero tracciato la SP 113 come indicato nel PPTR.

Per quanto riguarda l'ambito di maggiore intervisibilità non è chiaro se questo sia classificato come UCP in quanto l'art. 45 delle NTA comprende tra le componenti dei valori percettivi solo le strade a valenza paesaggistica e i punti panoramici.

La Variante di Adeguamento sottopone il punto panoramico e la strada di valenza paesaggistica al regime di tutela di cui agli artt. 47, 48 e 49.

Il PPTR stabilisce all'art. 87 comma 1 che "gli Enti locali in fase di adeguamento e di formazione dei piani urbanistici e territoriali di loro competenza, procedono ad una ricognizione delle componenti dei valori percettivi intesa non come individuazione di elementi puntuali, ma come definizione di un sistema articolato in grado di mettere in valore le relazioni visuali".

Inoltre all'art. 87 comma 2 il PPTR prevede che "gli Enti locali in fase di adeguamento e di formazione dei piani urbanistici e territoriali di loro competenza, effettuano l'individuazione delle strade di interesse paesaggistico-ambientale, delle strade e dei luoghi panoramici, dei coni visuali definendo gli strumenti per la loro tutela e fruizione ed eventualmente mettendo a punto le modalità per inserire gli stessi in un sistema di mobilità dolce".

Considerato quanto previsto dal PPTR si ritiene necessario chiarire ed integrare la disciplina relativa alle componenti dei valori percettivi e individuare il cono visuale che dal punto panoramico si intende tutelare, nonché chiarire il valore dell'Ambito di maggiore intervisibilità, se lo stesso sia da classificare come UCP o come ulteriore componente tutelata dalla Variante di Adeguamento ed eventualmente definirne la norma di tutela.

Infine si ritiene opportuno stralciare dall'art. 48 delle NTA i commi 1 e 2 in quanto indirizzati ai Comuni in fase di Adeguamento e/o formazione dei piani urbanistici e quindi non pertinenti.

Comune

Il Comune si impegna a stralciare dall'art. 48 delle NTA i commi 1 e 2 in quanto indirizzati ai Comuni in fase di Adeguamento e/o formazione dei piani urbanistici e quindi non pertinenti.

Conferenza

La Conferenza propone di individuare un'area circostante il punto panoramico Monte della Croce e definire un'opportuna normativa di tutela.

Per quanto riguarda invece l'ambito di maggiore intervisibilità la conferenza propone di stralciare detto perimetro dagli elaborati della Variante di Adeguamento non ritenendo che tale areale abbia le caratteristiche di un UCP di cui all'art. 85 delle NTA del PPTR".

Estratto dal verbale del 04-09-2017:

"[...] Comune

Il Comune condivide l'estensione dell'intero tracciato della SP 113 tra gli UCP Strade a valenza paesaggistica e si impegna a modificare gli elaborati.

Il Comune si impegna ad individuare un'area circostante il punto panoramico Monte della Croce e definire un'opportuna normativa di tutela.

Per quanto riguarda invece l'ambito di maggiore intervisibilità il Comune condivide di stralciare detto perimetro dagli elaborati della Variante di Adeguamento non ritenendo che tale areale abbia le caratteristiche di un UCP di cui all'art. 85 delle NTA del PPTR.

Conferenza

La Conferenza prende atto e propone di inserire una specifica disciplina di tutela dei valori percettivi nella normativa relativa agli UCP Versanti, Prati e pascoli naturali, area di rispetto boschi, area di rispetto delle componenti culturali e insediative e al BP Area di interesse archeologico.

Comune

Il Comune condivide e si impegna a proporre un aggiornamento della disciplina di tutela".

Estratto dal verbale del 04-10-2017:"[...] Comune

Il Comune ha provveduto ad aggiornare l'UCP strade a valenza paesaggistica prolungando il tratto finale della SP 113 così come individuato dal PPTR.

Per quanto riguarda il punto panoramico Monte della Croce, il Comune ritiene che ricadendo questo all'interno delle Aree di cui al comma 2 dell'art. 142 del Dlgs 42/2004 non debba essere classificato come UCP Punto Panoramico di cui all'art. 85 delle NTA del PPTR.

Regione

A prescindere dall'appartenenza alle aree di cui al comma 2 dell'art. 142 del Dlgs 42/2004, la Regione condivide la scelta del Comune di non classificare come UCP il punto panoramico, ma ritiene opportuno inserire una specifica disciplina di tutela dei valori percettivi nella normativa relativa agli UCP Versanti e Prati e Pascoli naturali.

Ministero

I funzionari del Ministero precisano che ad esito dell'aggiornamento della disciplina di tutela degli UCP Versanti e Prati e Pascoli naturali, in merito alla salvaguardia dei valori percettivi, dovrà essere aggiornata la Scheda PAE 145 "Dichiarazione di notevole interesse pubblico della zona collinare Faggiano-San Giorgio Jonico sita nei Comuni di San Giorgio Jonico, Faggiano e Roccaforzata".

Comune

Il Comune si impegna ad aggiornare la disciplina di tutela.

Conferenza

La Conferenza prende atto e condivide.

Estratto dal verbale del 11-10-2017:"[...] Regione

Nella seduta del 04.10.2017, la Regione pur condividendo la scelta del Comune di non classificare come UCP il punto panoramico, ha ritenuto opportuno inserire una specifica disciplina di tutela dei valori percettivi nella normativa relativa agli UCP Versanti e Prati e Pascoli naturali.

Comune

Il Comune ha provveduto in tal senso ad aggiornare l' art. 29, comma 2, a6) e l' art. 37 comma 2, a)9 delle NTA Paesaggio.

Regione

La Regione propone di integrare l'art. 29, comma 2 e l'art. 37 comma 2 con la seguente disciplina:

- la privatizzazione dei punti di vista "belvedere" accessibili al pubblico ubicati in luoghi panoramici;
- segnaletica e cartellonistica stradale che comprometta l'intervisibilità e l'integrità percettiva delle visuali panoramiche.

La Regione propone di integrare l'art. 29 comma 4 e l'art. 37 comma 4 con la seguente disciplina:

- che garantiscano la visibilità del paesaggio circostante, ponendo particolare attenzione anche alle prospettive vive (fruizione da particolari siti punti panoramici, belvedere, assi di percorrenza) e alla definizione degli affacci (visuali verso fondali o emergenze caratterizzanti il paesaggio ecc);
- che mantengano e rafforzino le componenti significative e le loro reciproche relazioni fisiche e percettive al fine di arricchire e caratterizzare il paesaggio.

Conferenza

La Conferenza prende atto e condivide".

Dalla verifica effettuata dalla Sezione Tutela e Valorizzazione del Paesaggio relativa agli elaborati trasmessi dal Comune di Roccaforzata con nota prot. 3402 del 27.10.2017, e adeguati agli esiti della Conferenza di servizi si evidenzia quanto segue:

- nella Tav. 7.3 risulta riportato il perimetro degli "ambiti a maggior intervisibilità" diversamente da quanto stabilito in Conferenza di Servizi durante la quale si è condivisa l'opportunità di stralciare detta componente non ritenendo che tale areale abbia le caratteristiche di un UCP di cui all'art. 85 delle NTA del PPTR;
- non risultano aggiornati gli art. 29 e 37 delle NTA secondo quanto stabilito dalla Conferenza.

Si ritiene necessario che il Comune provveda alle suddette rettifiche e integrazioni.

Inoltre a seguito di quanto condiviso in Conferenza di Servizi, con il MiBACT ed il Comune, la Sezione Tutela e Valorizzazione si impegna ad aggiornare la Scheda PAE 145 "Dichiarazione di notevole interesse pubblico della zona collinare Faggiano-San Giorgio Jonico sita nei Comuni di San Giorgio Jonico, Faggiano e Roccaforzata.

Con riferimento alla conformità ai Progetti Territoriali per il paesaggio regionale di cui al Titolo IV delle NTA del PPTR:

La Rete Ecologica regionale (art. 30 NTA del PPTR)

Estratto dal verbale del 17-07-2017:

"[...] Regione (nota n. 5683 del 13.07.2017)

Dalla consultazione dell'elaborato 4.2.1 si evince che il territorio comunale di Roccaforzata è interessato da alcuni elementi della rete ecologica regionale che è attuata nei seguenti due livelli:

- Rete ecologica della biodiversità, che mette in valore tutti gli elementi di naturalità della fauna, della flora, delle aree protette, che costituiscono il patrimonio ecologico della regione;
- Schema direttore della rete ecologica polivalente che, prendendo le mosse dalla Rete ecologica della biodiversità, assume nel progetto di rete in chiave ecologica i progetti del patto città campagna (ristretti, parchi agricoli multifunzionali, progetti CO2), i progetti della mobilità dolce (in via esemplificativa: strade parco, grande spina di attraversamento ciclopedonale nord sud, pendoli), la riqualificazione e la valorizzazione integrata dei paesaggi costieri (in via esemplificativa: paesaggi costieri ad alta valenza naturalistica, sistemi dunali).

Ciò premesso si rileva che la Variante di Adeguamento contiene una Rete Ecologica Comunale che individua gli elementi meritevoli di tutela e valorizzazione presenti all'interno del territorio comunale e strettamente connessi alla più ampia rete regionale.

Conferenza

La conferenza prende atto e condivide".

Il Patto città-campagna (art. 31 NTA del PPTR)

Estratto dal verbale del 17-07-2017:

"[...] Regione (nota n. 5683 del 13.07.2017)

Dalla consultazione dell'elaborato 4.2.2 il territorio comunale di Roccaforzata è interessato da alcuni elementi del progetto "Patto città-campagna" che ha ad oggetto la riqualificazione dei paesaggi degradati delle periferie e delle urbanizzazioni diffuse, la ricostruzione dei margini urbani, la realizzazione di cinture verdi periurbane e di parchi agricoli multifunzionali, nonché la riforestazione urbana anche al fine di ridefinire con chiarezza il reticolo urbano, i suoi confini "verdi" e le sue relazioni di reciprocità con il territorio rurale.

Come si evince dall'art. 15 delle NTA, la Variante di Adeguamento ha dettagliato il Progetto Territoriale Patto Città Campagna in base ad una ricognizione dell'effettivo stato dei luoghi e si propone come finalità quella di riqualificare i paesaggi degradati delle urbanizzazioni diffuse, nonché quella di ricostruire in maniera netta i margini urbani.

Si ritiene opportuno chiarire indirizzi e azioni previsti per le diverse tipologie di aree urbane/periurbane/rurali costituenti il Progetto Territoriale del Patto Città Campagna al fine di orientare le trasformazioni del territorio comunale in coerenza con la disciplina dei contesti.

Comune

Il Comune si impegna a provvedere in tal senso".

Estratto dal verbale del 04-09-2017:

"[...] Comune

Il Comune presenta una proposta relativa alla definizione di indirizzi e azioni previsti per le diverse tipologie di aree urbane/periurbane/rurali costituenti il Progetto Territoriale del Patto Città Campagna.

Conferenza

La Conferenza prende atto e si riserva di verificare l'aggiornamento proposto dal Comune".

Estratto dal verbale del 04-10-2017:

"[...] Comune

Il Comune presenta una proposta relativa alla definizione di indirizzi e azioni previsti per le diverse tipologie di aree urbane/periurbane/rurali costituenti il Progetto Territoriale del Patto Città Campagna.

Regione

La Regione propone di precisare per la "campagna del ristretto cuneo" e la "campagna del ristretto cuscinetto" indirizzi e azioni di maggior dettaglio in linea con le Linee Guida del Patto Città Campagna del PPTR.

Conferenza

La Conferenza prende atto e condivide".

Estratto dal verbale del 11-10-2017:

"[...] Regione

La Regione ha proposto di precisare per la "campagna del ristretto cuneo" e la "campagna del ristretto cuscinetto" indirizzi e azioni di maggior dettaglio in linea con le Linee Guida del Patto Città Campagna del PPTR.

Comune

Il Comune ha provveduto in tal senso ad aggiornare la Relazione.

Regione

La Sezione Tutela e Valorizzazione ritiene opportuno inserire gli indirizzi relativi al Progetto Territoriale Patto città campagna esplicitati nella Relazione anche nelle NTA Paesaggio all'art. 15.

Conferenza

La Conferenza prende atto e condivide".

Dalla verifica effettuata dalla Sezione Tutela e Valorizzazione del Paesaggio relativa agli elaborati trasmessi dal Comune di Roccaforzata con nota prot. 3402 del 27.10.2017, e adeguati agli esiti della Conferenza di servizi risulta che l'amministrazione comunale ha provveduto ad aggiornare gli elaborati e le NTA come concordato.

Il sistema infrastrutturale per la mobilità dolce (art. 32 NTA del PPTR)

Estratto dal verbale del 17-07-2017:

"[...] Regione (nota n. 5683 del 13.07.2017)

Dalla consultazione dell'elaborato 4.2.3 il territorio comunale di Roccaforzata è interessato da alcuni elementi del progetto "Il sistema infrastrutturale per la mobilità dolce" che ha lo scopo di rendere fruibili i paesaggi regionali attraverso una rete integrata di mobilità ciclopedonale, in treno e in battello, che recuperi strade panoramiche, sentieri, ferrovie minori, stazioni, attracchi portuali, creando punti di raccordo con la grande viabilità stradale, ferroviaria, aerea e navale.

La Variante di Adeguamento conferma, come si evince dalla Relazione, le individuazioni delle strutturanti di questo scenario strategico, ovvero la strada intermodale SP 116.

Conferenza

La conferenza prende atto e condivide".

Con riferimento alla compatibilità paesaggistica delle previsioni insediative di PUG

Estratto dal verbale del 17-07-2017:

"[...]L'ing. Angelo MICOLUCCI Consigliere delegato dall'Ordine degli Ingegneri della Provincia di Taranto con atto del 17/07/2017, mette a verbale quanto segue:

sulla scorta della documentazione resa disponibile, oltre a quanto rilevato dagli altri Enti, si evidenzia:

-che non è stata eseguita l'individuazione delle aree escluse dall'ambito di applicazione dei vincoli paesaggistici ai sensi dell'art.142 c.2 del D.lgs. 42/2004 (Rif. Art. 38 NTA del PPTR);

-che appare non affrontata la compatibilità tra le previsioni urbanistiche e disciplina paesaggistica, ne sono indicate le modifiche di natura urbanistica che si rendono indispensabili e previste nell'ambito della procedura posta in essere.

Al fine di poter esprimere il proprio parere di competenza si chiedono le seguenti integrazioni:

1. *Identificare le aree escluse ex lege dall'applicazione di alcuni vincoli paesaggistici (art. 142 c.2 Dlgs 42/2004)*
2. *Identificare puntualmente le modifiche da apportare alla zonizzazione urbanistica e/o alla relativa normativa d'uso, in relazione alla natura dei vincoli presenti, eliminando tutte le eventuali problematiche di incompatibilità non rinviando a fasi successive l'analisi puntuale della soluzione.*

In assenza di tali approfondimenti/integrazioni il presente parere va inteso come non favorevole.

L'Arch. Federica Greco della Sezione Urbanistica come già riportato nella nota n. AOO 079 5145 del 12.07.2017 evidenzia una differente perimetrazione e localizzazione della zona F5, nella Variante di Adeguamento rispetto al PUG approvato, rappresentando che detta modifica non attiene al procedimento in oggetto e che pertanto la stessa Sezione Urbanistica non ritiene di doversi esprimere in questa sede.

Inoltre l'arch. Greco chiede di verificare la compatibilità delle previsioni insediative della zona F5 con l'area di rispetto d un bosco prossimo alla stessa.

"[...] Regione (nota n. 5683 del 13.07.2017)

Premesso che, ad esito degli approfondimenti da operarsi sulla base dei rilievi innanzi riportati, dovrà essere riconsiderata la compatibilità delle previsioni di trasformazione e sviluppo previste dal PUG con gli aspetti paesaggistici in merito a quanto finora proposto dal piano si evidenzia quanto segue.

Dall'analisi comparata tra i "Contesti urbani" e le componenti di paesaggio individuate dalla Variante di Adeguamento del PUG al PPTR e/o rilevate nella presente istruttoria, emergono alcune interferenze di seguito riportate.

La zona F8 interferisce con l'ulteriore contesto paesaggistico Versante.

La zona F2 interferisce con l'UCP Versante e con l'UCP Prati e pascoli.

La zona F5 interferisce con l'area di rispetto di un bosco individuato dal PPTR.

E' necessario chiarire i livelli di compatibilità delle suddette componenti con le previsioni insediative di PUG.

Comune

Il Comune si riserva di approfondire e chiarire la compatibilità delle previsioni insediative con la disciplina delle componenti di paesaggio".

Estratto dal verbale del 04-10-2017:

"[...] Regione (nota n. 5683 del 13.07.2017)

Dall'analisi comparata tra i "Contesti urbani" e le componenti di paesaggio individuate dalla Variante di Adeguamento del PUG al PPTR e/o rilevate nella presente istruttoria, emergono alcune interferenze di seguito riportate.

La zona F8 interferisce con l'ulteriore contesto paesaggistico Versante.

La zona F2 interferisce con l'UCP Versante e con l'UCP Prati e pascoli.

La zona F5 interferisce con l'area di rispetto di un bosco individuato dal PPTR.

E' necessario chiarire i livelli di compatibilità delle suddette componenti con le previsioni insediative di PUG.

Conferenza

Dopo ampia discussione in merito all'interferenza tra alcune zone F (F2, F8, F5) e le componenti di paesaggio individuate dall'Adeguamento al PPTR, la Conferenza precisa che potranno essere realizzati interventi compatibili con la disciplina di tutela prevista dalle NTA per le componenti di paesaggio presenti".

Estratto dal verbale del 11-10-2017:

"[...] Regione

La Regione propone di aggiungere dopo il primo periodo dell'art. 61 delle NTA Urbanistica la seguente dicitura: Gli interventi previsti dovranno essere compatibili per le parti interessate dalle componenti di paesaggio con la disciplina prevista dalle NTA Paesaggio.

Dalla verifica effettuata dalla Sezione Tutela e Valorizzazione del Paesaggio relativa agli elaborati trasmessi dal Comune di Roccaforzata con nota prot. 3402 del 27.10.2017, e adeguati agli esiti della Conferenza di servizi non risulta sia stato aggiornato l'art. 61 delle NTA Urbanistica come stabilito dalla Conferenza di Servizi.

Si ritiene necessario che il Comune provveda alla suddetto aggiornamento.

Con riferimento ad ulteriori argomentazioni all'oggetto della Conferenza:

Estratto dal verbale del 11-10-2017:

MIBACT nota prot. 14216 del 14.07.2017

"[...] Il Ministero chiedeva di:

- *sottoporre a parere della Soprintendenza gli interventi ricadenti in aree interessate da testimonianze della stratigrafia insediativa e dalle loro aree di rispetto;*
- *riportare su planimetria i muri a secco in forma puntuale;*
- *per quanto attiene alle forme e alle tipologie di premialità volumetriche, di definire la perimetrazione delle aree e la parametrizzazione dimensionale e dei relativi indici d'area.*

Conferenza

Per quanto riguarda il primo punto si precisa che, fatta salva la Parte seconda del Codice, gli UCP Testimonianze della stratificazione insediativa e le relative aree di rispetto non sono sottoposte ad autorizzazione paesaggistica.

Per quanto riguarda il secondo punto non si ritiene rilevante l'introduzione dei muri a secco stante le caratteristiche paesaggistiche del Territorio di Roccaforzata.

Infine per quanto attiene al terzo punto, non si ritiene attinente al procedimento di adeguamento del PUG al PPTR".

Visto che:

- *La Conferenza di Servizi si è pronunciata favorevolmente in merito alla proposta di adeguamento del PUG di Roccaforzata al PPTR ai sensi dell'art. 97 delle NTA del PPTR, così come integrata a seguito delle determinazioni della Conferenza di Servizi.*
- *Il Ministero dei Beni Culturali e la Sezione Regionale Tutela e Valorizzazione del Paesaggio, hanno condiviso le modifiche apportate dall'Adeguamento del PUG di Roccaforzata al PPTR come integrate a seguito delle attività di valutazione della coerenza e compatibilità (Art. 97, comma 7 delle NTA del PPTR) discusse e aggiornate in sede di Conferenza di Servizi e hanno concordato l'opportunità di aggiornare e rettificare il PPTR.*

Tutto ciò premesso si propone alla Giunta di recepire le determinazioni assunte dalla Conferenza di Servizi, come da verbali innanzi riportati, e di conseguenza esprimere il parere di compatibilità paesaggistica della Variante di Adeguamento del PUG di Roccaforzata al PPTR (ai sensi dell'Art. 96.1.a delle NTA del PPTR).

"COPERTURA FINANZIARIA AI SENSI DELLA LR N.28/2001 E S.M. ED I."

La presente deliberazione non comporta implicazioni di natura finanziaria sia di entrata che di spesa e dalla stessa non deriva alcun onere a carico del bilancio regionale.

Il presente provvedimento appartiene alla sfera delle competenze della Giunta Regionale così come puntualmente definite dall'art. 4 - comma 4° - lettera "d)" della LR n.7/97.

L'Assessore alla Pianificazione Territoriale, sulla scorta delle risultanze istruttorie sopra riportate, propone pertanto alla Giunta l'adozione del conseguente atto finale.

LA GIUNTA

UDITA la relazione e la conseguente proposta dell'Assessore alla Pianificazione Territoriale;

VISTE le dichiarazioni poste in calce al presente provvedimento;

A voti unanimi e palesi espressi nei modi di legge,

DELIBERA

DI FARE PROPRIA la relazione dell'Assessore alla Pianificazione Territoriale, nelle premesse riportata;

DI RECEPIRE, in ordine alla Variante di Adeguamento del PUG di Roccaforzata al Piano Paesaggistico Territoriale Regionale, le determinazioni assunte dalla Conferenza di Servizi svoltasi nei giorni 17.07.2017, 04.09.2017, 04.10.2017, 11.10.2017 ai sensi dell'art. 97 delle NTA del PPTR, giusti verbali nella relazione riportati che qui per economia espositiva debbono intendersi integralmente trascritti, dando atto che la Conferenza di Servizi si è pronunciata favorevolmente in merito alla proposta di Adeguamento del PUG di Roccaforzata.

DI ESPRIMERE, in forza dei precedenti punti, ai sensi dell' art. 96.1.a) e secondo le procedure dell'art. 97 delle NTA del PPTR per le motivazioni sopra richiamate e con le prescrizioni in narrativa riportate, il parere di compatibilità paesaggistica della Variante di Adeguamento del PUG di Roccaforzata al PPTR.

DI PRENDERE ATTO che l'elenco degli elaborati costituenti la Variante di Adeguamento del PUG di Roccaforzata al PPTR è quello in precedenza riportato e che qui per economia espositiva si intende integralmente ripetuto; i predetti elaborati, prima della definitiva approvazione da parte del Consiglio Comunale, ai sensi del comma 12 dell'art. 11 della L.R. 20/2001, dovranno essere rettificati e/o integrati per gli aspetti in precedenza complessivamente puntualizzati e che qui per economia espositiva si intendono integralmente trascritti.

DI PRENDERE ATTO che il Comune di Roccaforzata ha provveduto alla delimitazione delle aree di cui al comma 2 dell'art. 142 del Dlgs 42/2004, ai sensi dell'art. 38 comma 5 delle NTA del PPTR, d'intesa con il Ministero dei Beni e delle Attività Culturali e del Turismo (MiBACT) e la Regione;

DI APPROVARE, ai sensi del comma 8 dell'art. 2 della L.R. 20/2009, viste le determinazioni assunte dalla Conferenza dei Servizi, gli aggiornamenti e rettifiche degli elaborati del PPTR per le componenti in narrativa riportate, specificando che le stesse acquisiranno efficacia con l'approvazione della Variante di Adeguamento da parte del Consiglio Comunale;

DI DARE MANDATO al dirigente della Sezione Tutela e Valorizzazione del Paesaggio:

- di aggiornare la scheda PAE 145 "Dichiarazione di notevole interesse pubblico della zona collinare Faggiano-San Giorgio Jonico sita nei Comuni di San Giorgio Jonico, Faggiano e Roccaforzata;
- di attivare la procedura di cui all'art. 104 comma 2 del PPTR finalizzata allo stralcio della grotta Crispieri e della relativa fascia di salvaguardia ricadente nel Comune di Faggiano;
- di recepire negli elaborati del PPTR le determinazioni della Conferenza di Servizi dandone evidenza sui siti internet www.paesaggiopuglia.it e www.sit.puglia.it e sul BURP.

DI DISPORRE la pubblicazione del presente atto sul Bollettino Ufficiale della Regione Puglia.

DI DEMANDARE alla Sezione Tutela e Valorizzazione del Territorio la notifica del presente atto al Comune di Roccaforzata per gli ulteriori adempimenti di competenza.

Il Segretario Generale
della Giunta Regionale
Dott.a CARMELA MORETTI
carmela moretti

IL PRESIDENTE
dott. MICHELE EMILIANO
Michele Emiliano

I sottoscritti attestano che il procedimento istruttorio loro affidato è stato espletato nel rispetto della vigente normativa regionale e nazionale e che il presente schema di provvedimento, dagli stessi predisposto ai fini dell'adozione dell'atto finale da parte della Giunta Regionale, è conforme alle risultanze istruttorie.

Il Funzionario Istruttore
(arch. Luigia Capurso)

[Signature]

La Dirigente della Sezione
Tutela e Valorizzazione del Paesaggio
(ing. Barbara Loconsole)

[Signature]

La sottoscritta non ravvisa/ravvisa la necessità di esprimere osservazioni sulla proposta di deliberazione ai sensi degli art. 18 e 20 del DPGR n.443/2015.

Il Direttore del
Dipartimento Mobilità, Qualità Urbana,
Opere Pubbliche, Ecologia e Paesaggio
(ing. Barbara Valenzano)

[Signature]

L'ASSESSORE ALLA PIANIFICAZIONE TERRITORIALE
(ALFONSO PISCCHIO)

[Signature]

Il Presente provvedimento è esecutivo
Il Segretario della Giunta
Dott.a CARMELA MORETTI
carmela moretti