

**REGIONE
PUGLIA**DIPARTIMENTO MOBILITÀ, QUALITÀ URBANA,
OPERE PUBBLICHE, ECOLOGIA E PAESAGGIO
SEZIONE TUTELA E VALORIZZAZIONE DEL PAESAGGIO

9 AGOSTO 2016

AOO_145 / 00 7452
PROTOCOLLO USCITATrasmissione a mezzo
posta elettronica ai sensi
dell'art.47 del D. Lgs n. 82/2005Destinatario:
Sindaco del Comune di Roccaforzata
protocollo.comuneroccaforzata@pec.rupar.puglia.itResponsabile del Servizio Assetto del Territorio
del Comune di Roccaforzata
lpp.comuneroccaforzata@pec.rupar.puglia.it

e p.c. Regione Puglia Sezione Urbanistica

**Oggetto: Variante di Adeguamento del PUG vigente del Comune di Roccaforzata (TA) al
PPTR. Avviso di indizione Conferenza di Servizi decisoria. Chiarimenti**

Premesso che:

- con nota n. 1706 del 06.05.2016, acquisita al protocollo del Servizio Assetto del Territorio n. 4417 del 13.05.2016, il Comune di Roccaforzata ha trasmesso, ai sensi dell'art. 97 del PPTR, la documentazione relativa alla Variante di Adeguamento del PUG vigente al PPTR adottata con DCC n.3 del 23.03.2016;
- con nota n. 2987 del 03.08.2016 trasmessa alla Scrivente Sezione il Comune di Roccaforzata ha indetto la Conferenza di Servizi decisoria in forma semplificata e modalità asincrona ai sensi dell'art. 14 bis della L 241/1990;

si rappresenta quanto segue.

Preliminarmente, vista la complessità della determinazione da assumere, si chiede di valutare la necessità di convocare la Conferenza di Servizi in forma simultanea e modalità sincrona, anche in virtù dell'esigenza di condividere gli approfondimenti operati alla scala locale delle conoscenze, degli obiettivi e delle disposizioni normative del PPTR, ai sensi del comma 4 dell'art. 97 del PPTR.

Si chiede altresì di voler indicare come codesto Comune abbia adempiuto alle procedure di cui ai commi 1-6 dell'art. 11 della LR 20/2001, come previsto dall'art. 97 del PPTR.

Il funzionario istruttore
Arch. Luigia CapursoIl Dirigente della Sezione
Ing. Barbara Loconsole

COMUNE DI ROCCAFORZATA (TA)

www.regione.puglia.it

PROT. 4207 DEL 04/11/2016Via Gentile 52 - 70126 Bari - ITALY Tel: +39 080 5404375
mail: l.capurso@regione.puglia.it; pec: servizio.assettoterritorio@pec.rupar.puglia.it

CAT. _____ CL. _____ FASC. _____



acquedotto
pugliese
Puglia. Bene. Sempre.

Acquedotto Pugliese
U - 04/10/2016 - 0103013



Reti e Impianti
Macro Area Territoriale Brindisi Taranto

Taranto

Spett.le

Comune di Roccaforzata

lpp.comuneroccaforzata@pec.rupar.puglia.it

COMUNE DI ROCCAFORZATA (TA)

epc

Al Dirigente Sezione Urbanistica

Via Gentile n. 52 Bari (BA)

Serviziourbanistica.regione@pec.rupar.puglia.it

PROT. 3727 DEL - 7 OTT, 2016

Al Dirigente Sezione Assetto del Territorio

Via Gentile n. 52 Bari (BA)

servizio.assettoterritorio@pec.rupar.puglia.it

CAT. _____ CL. _____ FASC. _____

Alla DIRAC

Area Patrimonio ed Espropriazioni

Bari - SEDE

Comune di Roccaforzata: Adozione della Variante di Adeguamento del PUG vigente al nuovo PPTR – Determinazioni di competenza

Con riferimento alla VS nota in data 3 agosto us prot. n. 2987, inerente l'acquisizione dei pareri di competenza su quanto in oggetto, esaminati gli atti, si espone quanto segue:

Le zone omogenee C1, C2 e C6 di espansione e le zone omogenee D1, D2M e D2R produttive non sono dotate di rete idrica e fognante.

Inoltre si segnala che la zona omogenea produttiva D2M è attraversata da una condotta idrica premente in esercizio, alimentante l'abitato di San Giorgio Jonico, così come risulta dalla planimetria allegata in copia.

Distinti saluti

Il Tecnico incaricato
Geom. Francesco Cinquegrana

Il Responsabile AME
Ing. Giovanni Bramante

Visto: Il Dirigente
Ing. Gaetano Barbone

AQP

Acquedotto Pugliese S.p.A.
Indirizzo: Via Cupola 36 - 70121 - Bari - Telefono: +39 080 5723111 - www.aqp.it
Cap. Soc. € 41.385.573,60 - Registro delle Imprese di Bari
C.F. e P. IVA: 00347000721 REA C.G.I.A. di Bari n. 414652



SINGERT



1120

AUTORITÀ DI BACINO DELLA PUGLIA

L.R. 9 Dicembre 2002 n. 19

C/o INNOVA PUGLIA S.P.A - (EX TECNOPOLIS CSATA)

Str. Prov. per Casamassima Km 3 - 70010 Valenzano - Bari

tel. 080 9182000 - fax. 080 9182244 - C.F. 93289020724

www.adb.puglia.it - e-mail: segreteria@adb.puglia.it - pec: segreteria@pec.adb.puglia.it

Trasmissione a mezzo PEC

Autorità di Bacino della Puglia
PROTOCOLLO GENERALE

adbp A00_AFF_GEN

0014345

U 02/11/2016 11:10:02

COMUNE DI ROCCA FORZATA

Al Sindaco

Dott. Vincenzo PASTORE

protocollo.comuneroccaforzata@pec.rupar.puglia.it

Al Responsabile del Servizio Assetto del Territorio

llpp.comuneroccaforzata@pec.rupar.puglia.it

p.c. REGIONE PUGLIA

Dipartimento mobilità, qualità urbana, opere pubbliche e paesaggio

Sezione Urbanistica

serviziourbanistica.regione@pec.rupar.puglia.it

REGIONE PUGLIA

Dipartimento mobilità, qualità urbana, opere pubbliche e paesaggio

Sezione Assetto del Territorio

servizio.assettoterritorio@pec.rupar.puglia.it

COMUNE DI ROCCA FORZATA (TA)

PROT. 4164 - 2 NOV. 2016

CAT. _____ CL. _____ FASC. _____

Oggetto:	<p>“Adozione della Variante di Adeguamento del PUG vigente del Comune di Roccaforzata (TA) al nuovo Piano Paesaggistico Territoriale Regionale (P.P.T.R.).</p> <p>Avviso di indizione Conferenza di Servizi decisoria”.</p> <p>CONFERENZA DI SERVIZI – Forma semplificata modalità asincrona – Termine: 03/11/2016</p> <p>Nota Autorità di Bacino della Puglia</p>
----------	---

In riferimento alla nota prot. n. 2987 del 03/08/2016, inviata a mezzo pec ed acquisita agli atti di questa Autorità di Bacino in data 05/08/2016 prot. n. 10788, del Responsabile del Servizio Assetto del Territorio di convocazione della conferenza di servizi decisoria relativa alla “Adozione della Variante di Adeguamento del PUG vigente del Comune di Roccaforzata al nuovo Piano Paesaggistico Territoriale Regionale (PPTR)”, si rappresenta quanto segue.

La Giunta Regionale della Puglia, con delibera n. 1792 del 2007, ha affidato all'Autorità di Bacino della Puglia il compito di redigere la nuova Carta Idrogeomorfologica, quale parte integrante del quadro conoscitivo del nuovo Piano Paesaggistico Territoriale Regionale (PPTR) della Regione Puglia, adeguato al Decreto Legislativo 42/2004.

In adempimento alla predetta D.G.R., l'Autorità di Bacino della Puglia con nota prot. n. 1492 del 14/02/2010 ha trasmesso a tutti gli Enti territoriali la *Carta Idrogeomorfologica della Puglia* in scala di rappresentazione 1:25.000, con l'obiettivo di costituire un quadro di conoscenze coerente e aggiornato dei diversi elementi fisici che concorrono all'attuale configurazione idrogeomorfologica del territorio, con particolare riferimento a quelli relativi agli assetti morfologici ed idrografici, indispensabile quale punto di partenza per gli opportuni approfondimenti di dettaglio di carattere sia scientifico che applicativo, nell'ambito dei processi di copianificazione.

Si evidenzia altresì che nella Delibera di Comitato Istituzionale dell'AdBP n. 48/2009 di approvazione della *Carta Idrogeomorfologica della Puglia* si manifesta l'esigenza che la medesima Carta, elaborata alla scala di rappresentazione territoriale (1:25.000), rimanga oggetto a fasi di verifica e aggiornamento, al fine di renderla conforme ed adeguata ad un utilizzo anche alla scala di rappresentazione di territorio comunale, in considerazione delle nuove possibili conoscenze di maggiore dettaglio che dovessero rendersi disponibili. Tale attività di aggiornamento è generalmente svolta nell'ambito dei tavoli tecnici di copianificazione degli strumenti di governo del territorio, in accordo agli indirizzi previsti dalla Circolare Regionale n. 1/2011, "Indicazioni per migliorare l'efficacia delle conferenze di copianificazione previste dal DRAG nella formazione dei Piani Urbanistici Generali (PUG)".

Nel caso specifico, si rileva che il PUG del Comune di Roccaforzata è stato approvato con D.C.C. n. 11 del 17/03/2007, in assenza del parere di compatibilità al "*Piano di Bacino Stralcio Assetto Idrogeologico*" (PAI).

Nel merito, si fa presente che le Norme Tecniche di Attuazione (NTA) del PAI, approvato dal C.I. con Delibera n. 39 del 30/11/2005, prevedono all'art. 20 "*Adeguamento degli strumenti di governo del territorio*" le seguenti disposizioni:

1. *Le amministrazioni e gli enti pubblici territorialmente interessati sono tenuti, ai sensi della normativa vigente, ad adeguare i propri strumenti di governo del territorio alle disposizioni contenute nel PAI.*
2. *A seguito dell'approvazione del PAI, le amministrazioni competenti procedono ad una verifica di coerenza tra il PAI e i propri strumenti di pianificazione urbanistica generali ed esecutivi. Le risultanze di tale verifica sono comunicate all'Autorità di Bacino entro 90 giorni decorrenti dall'entrata in vigore del PAI.*
3. *Nei casi in cui, a seguito della verifica di cui al comma 2, le amministrazioni competenti procedano all'adeguamento, questo consiste nell'introdurre nei propri strumenti di governo del territorio le condizioni d'uso contenute nel PAI.*
4. *Nei casi in cui le amministrazioni competenti procedano, ai fini dell'adeguamento, ad approfondire il quadro conoscitivo del PAI trova applicazione l'art. 24.*

Pertanto, tutte le amministrazioni pubbliche hanno l'obbligo, a partire dal 30/11/2005, di adeguare i propri strumenti di governo del territorio alle disposizioni contenute nel PAI.

Dall'analisi degli elaborati della variante di adeguamento del PUG al PPTR, resi disponibili da codesto Comune in formato digitale su piattaforma web si evidenzia quanto segue.


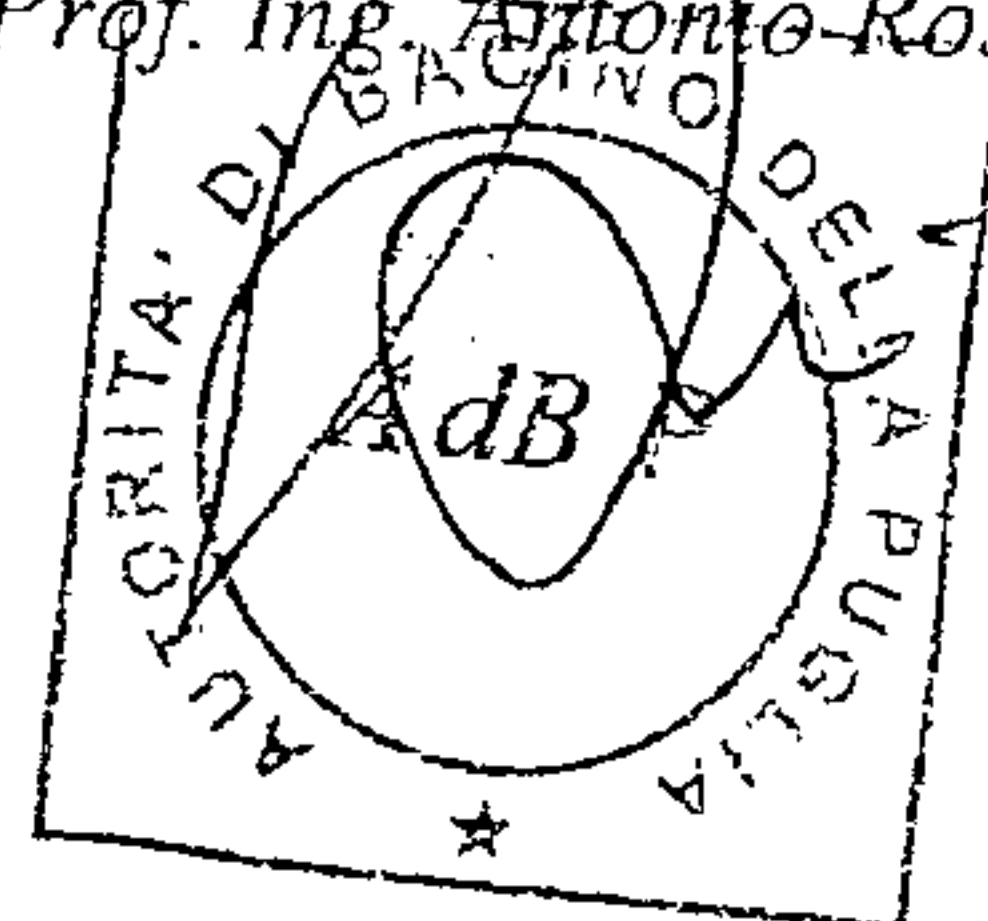


Con riferimento al PAI, sebbene nella "Relazione Generale", all'art. "3.4.3 - Tutele da pianificazione sovraordinata" si dichiara che la Variante di Adeguamento del PUG al PPTR riconosce il PAI quale ulteriore vincolo sovraordinato del sistema geo-morfo-idrologico, presente nel territorio di Roccaforzata, non si rileva alcun riferimento ai vincoli del PAI né negli elaborati grafici né nella NTA (sia nella parte Urbanistica, sia nella parte Paesaggio) del PUG.

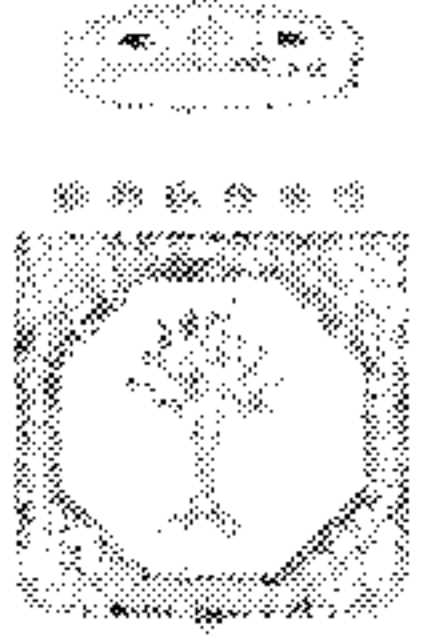
Con riferimento alla "Carta Idrogeomorfologica della Puglia", considerato che il PUG si limita a riportare i soli elementi della struttura idro-geo-morfologica a cui il PPTR associa specifiche forme di tutela paesaggistica, si ritiene necessaria la definitiva validazione almeno dei reticoli idrografici in essa rappresentati, all'attualità non intervenuta, considerato che ad essi va riferita l'applicazione degli artt. 4-6-10 delle NTA del PAI.

Tutto ciò premesso e considerato, tralasciando gli aspetti inerenti la compatibilità paesaggistica in quanto non di competenza di questa Autorità di Bacino, ci si rende disponibili ad aprire un tavolo tecnico con l'Amministrazione Comunale per un approfondimento alla scala territoriale comunale almeno del reticolo idrografico, specificando comunque che, ai sensi di quanto disposto all'art. 20 delle NTA del PAI, alla medesima Amministrazione Comunale è fatto obbligo di adeguare, a sanatoria, il PUG alle disposizioni contenute nel PAI.

Si chiede che la presente nota venga allegata come parte integrante del verbale della Conferenza di Servizi del 03/11/2016 e trasmessa a tutti gli Enti territoriali coinvolti nel procedimento.

Il Segretario Generale
Prof. Ing. Antonio-Rosario Di Santo







**REGIONE
PUGLIA**

**DIPARTIMENTO MOBILITÀ, QUALITÀ URBANA, OPERE
PUBBLICHE ECOLOGIA E PAESAGGIO**

**SEZIONE AUTORIZZAZIONI AMBIENTALI
SERVIZIO VAS**

TRASMISSIONE ESCLUSIVA A MEZZO PEC

Regione Puglia
Servizio Ecologia

Comune di Roccaforzata

protocollo.comuneroccaforzata@pec.rupar.puglia.it

Uscita _____ Esibita

AOO_092/ 12264 del 03/11/16

e p.c

Servizio regionale "Urbanistica"

serviziourbanistica@pec.rupar.puglia.it

Servizio regionale "Assetto del Territorio"

servizioassettoterritorio@pec.rupar.puglia.it

OGGETTO: Adeguamento del Piano Urbanistico Generale del Comune di Roccaforzata al Piano Paesaggistico Territoriale Regionale (PPTR) – Indizione Conferenza di servizi per li adeguamento del PUG del comune di Roccaforzata al PPTR Puglia.

Con la presente, si riscontra la Vs nota di pari oggetto prot. n. 3852 del 13.10.2016, acquisita agli atti della Sezione Autorizzazioni Ambientali al prot. n. 11662 del 20/10/2016 e , nel prendere atto di quanto attestato dal Comune di Roccaforzata, si comunica che ai sensi del richiamato articolo 7.2 del R.R. n. 18/2013 " *...si ritengono assolti gli adempimenti in materia di VAS, fatto salvo il rispetto delle specifiche condizioni contenute in ciascun punto, in esito alla conclusione della procedura disciplinata al comma 7.4.*"

Pertanto, facendo seguito a quanto anticipato per le vie brevi, si invita il Comune a voler attivare la procedura telematica di registrazione del Piano in oggetto, secondo le modalità di cui ai commi 3 e 4 al predetto articolo 7.

Istruttore tecnico

(Arch. M. Bigninesse)

M. Bigninesse

P.O. VAS

(Dr.ssa S. Ruggiero)

S. Ruggiero

LA DIRIGENTE AD INTERIM DEL SERVIZIO VAS

(Dott.ssa A. Riccio)

A. Riccio



**REGIONE
PUGLIA**



GABINETTO DEL PRESIDENTE

SEZIONE PROTEZIONE CIVILE

Regione Puglia
Protezione Civile

Servizio Previsione e Prevenzione dei Rischi e Gestione Post-
Emergenza

AOO_026/PROT
22/08/2016 - 0008637
Prot.: Uscita - Registro: Protocollo Generale

AI SINDACO COMUNE ROCCAFORZATA (TA)
llpp.comuneroccaforzata@pec.rupar.puglia.it

p.c. Alla REGIONE PUGLIA
SEZIONE URBANISTICA
serviziourbanistica.regione@pec.rupar.puglia.it

OGGETTO: Comune di Roccaforzata (Ta): Adozione della variante di adeguamento del Piano Urbanistico Generale (PUG) vigente al nuovo Piano Paesaggistico Territoriale Regionale (PPTR).

Si fa seguito alla nota di codesto Comune Prot. n°2987 in data 03.08.2016, con cui si informa della convocazione della Conferenza di servizi decisoria nell'ambito del procedimento in oggetto.

Con riferimento all'aggiornamento della pianificazione di cui trattasi, si invita a cogliere l'occasione per acquisire nell'ambito della stessa, laddove non vi sia già provveduto, le previsioni contenute nel Piano comunale di protezione civile con riferimento ai differenti scenari di rischio, oltre che nel relativo modello di intervento.

Al riguardo si sottolinea l'importanza delle aree destinate a scopi di protezione civile (aree di emergenza: di attesa, di accoglienza e di ammassamento), delle vie di fuga in caso di evacuazione e dei punti critici del territorio con riferimento alle differenti tipologie di rischio (incendio di interfaccia, alluvionale, di frana, sismico, ecc.).

E' altresì opportuno che la pianificazione urbanistica consideri adeguatamente, tra gli altri, il rischio idraulico connesso alle trasformazioni operate sul territorio. Particolare rilevanza infatti assume, nell'ambito della redazione dello strumento urbanistico, l'analisi degli effetti delle trasformazioni del territorio che modifichino il regime idraulico esistente, relativamente alle quali è auspicabile vengano previste adeguate misure compensative.

Si coglie infine l'occasione per rammentare che, con la promulgazione del Decreto Legge n°59 del 15.05.2012 "Disposizioni urgenti per il riordino della protezione civile", convertito con modificazioni nella Legge n°100 del 12.07.2012, sono state apportate modifiche

www.regione.puglia.it
www.protezionecivile.puglia.it

Sezione Protezione Civile
Servizio Previsione e Prevenzione dei Rischi e Gestione Post-Emergenza
Via delle Magnolie, 6/8 - 70026 - Z. I. Modugno (BA) - Tel: 080 540 1509/580 2231 - Fax: 080 537 2310
mail: servizio.protezionecivile@regione.puglia.it - pec: servizio.protezionecivile@pec.rupar.puglia.it



REGIONE
PUGLIA



GABINETTO DEL PRESIDENTE

SEZIONE PROTEZIONE CIVILE

Servizio Previsione e Prevenzione dei Rischi e Gestione Post-Emergenza

ed integrazioni al dettato normativo di cui alla Legge n°225 del 1992, con cui è stato istituito il Servizio nazionale della protezione civile.

In particolare, per quanto di interesse ai fini di cui trattasi, rileva la disposizione di cui all' art.3, comma 6 della novellata L. 225/92, secondo cui *"I piani e i programmi di gestione, tutela e risanamento del territorio devono essere coordinati con i piani di emergenza di protezione civile, con particolare riferimento a quelli previsti dall'art.15, comma 3-bis¹, e a quelli deliberati dalle regioni mediante il piano regionale di protezione civile"*.

Si invita codesta Amministrazione a dare lettura della presente nota in occasione della programmata Conferenza di servizi e di acquisirla agli atti della stessa.

Il Dirigente del Servizio

(Ing. Pierluigi Loiacono)

Il Dirigente della Sezione

(Ing. Lucia Di Lauro)

¹ L'art.15, comma 3-bis, della L. 225/1992 novellata dalla L. 100/2012 dispone: *"Il Comune approva con deliberazione consiliare, entro 90 giorni dalla data di entrata in vigore della presente disposizione, il piano di emergenza comunale previsto dalla normativa vigente in materia di protezione civile, redatto secondo i criteri e le modalità di cui alle indicazioni operative adottate dal Dipartimento della protezione civile e dalle giunte regionali"*

www.regione.puglia.it

www.protezionecivile.puglia.it

Sezione Protezione Civile

Servizio Previsione e Prevenzione dei Rischi e Gestione Post-Emergenza

Via delle Magnolie, 6/8 - 70026 - Z. I. Modugno (BA) - Tel: 080 540 1509/580 2231 - Fax: 080 537 2310

mail: servizio.protezionecivile@regione.puglia.it - pec: servizio.protezionecivile@pec.rupar.puglia.it



**REGIONE
PUGLIA**

**DIPARTIMENTO MOBILITÀ, QUALITÀ URBANA, OPERE
PUBBLICHE E PAESAGGIO**

SEZIONE AUTORIZZAZIONI AMBIENTALI

SERVIZIO VAS

Regione Puglia
Servizio Ecologia

Comune di Roccaforzata
protocollo.comuneroccaforzata@pec.rupar.puglia.it

Uscita _____

AOO_089/ 10226 del 02/09/2016

e p.c

Servizio regionale "Urbanistica"
serviziourbanistica@pec.rupar.puglia.it

Servizio regionale "Assetto del Territorio"
servizio.assettoterritorio@pec.rupar.puglia.it

OGGETTO: Adeguamento del Piano Urbanistico Generale del comune di Roccaforzata al Piano Paesaggistico Territoriale Regionale (PPTR) – Indizione Conferenza di servizi per l' adeguamento del PUG del comune di Roccaforzata al PPTR Puglia.

Con la presente, si fa seguito alla nota di pari oggetto, prot. n. 73303 del 02.12.2015, acquisita agli atti della Sezione Ecologia al prot. n. 16909 del 15.12.2015, con cui il comune di Roccaforzata ha indetto la Conferenza dei servizi decisoria ai sensi dell'art. 14, c.2, legge n. 241/1990 e smi., relativa alla adozione della Variante di Adeguamento del PUG vigente del Comune di Roccaforzata al nuovo Piano Paesaggistico Territoriale Regionale (PPTR).

Visionata la documentazione pubblicata dall'Amministrazione Comunale sul proprio sito istituzionale da cui non si evincono informazioni circa la procedura di VAS da attivare, si richiamano gli adempimenti in materia di VAS per la variante di che trattasi.

In particolare giova rammentare che il Regolamento Regionale n. 18/2013 all'art. 7.2.b dispone che "Per i seguenti piani urbanistici comunali si ritengono assolti gli adempimenti in materia di VAS, fatto salvo il rispetto delle specifiche condizioni contenute in ciascun punto, in esito alla conclusione della procedura disciplinata al comma 7.4:

- a) (omissis);
- b) *modifiche obbligatorie ai piani urbanistici comunali volte all'adeguamento a disposizioni normative o a piani e programmi sovraordinati finalizzati alla tutela dell'ambiente e del patrimonio culturale, in caso di esclusivo recepimento delle prescrizioni che non comporta incremento del dimensionamento insediativo globale, o trasferimento su aree a destinazione agricola (comunque definite negli strumenti urbanistici comunali) dei diritti edificatori derivanti da aree a differente destinazione."*

Ove, nel caso di specie, non ricorrano le suddette condizioni di esclusione si potrà espletare la procedura di verifica di assoggettabilità a VAS semplificata, così come previsto dall'art. 6.1.d): "Fatto salvo quanto disposto all'art. 7, i seguenti piani urbanistici comunali sono sottoposti alla verifica di assoggettabilità a VAS semplificata (di seguito, verifica semplificata) prevista al comma 7, articolo 8 della legge VAS, secondo la procedura descritta al comma 6.2: (omissis) d) fatto salvo quanto previsto alla lettera 7.2.b, modifiche obbligatorie ai piani urbanistici comunali volte all'adeguamento a disposizioni normative o a piani e programmi sovraordinati, finalizzati alla tutela dell'ambiente e del patrimonio culturale".

Al fine di perseguire la razionalizzazione e il coordinamento delle procedure, in ossequio ai principi di economicità e di semplificazione, tale procedura può svolgersi secondo il modulo procedimentale della CdS dando opportuna evidenza di tale integrazione procedimentale e mettendo a disposizione degli enti coinvolti la adeguata documentazione al fine di eventuali osservazioni.

www.regione.puglia.it

Servizio VAS

Via delle Magnolie, 8 - 70026 Modugno (BA) - Tel: 080 540 6816 - Fax: 080 540 6853

pec: servizio.ecologia@pec.rupar.puglia.it



**REGIONE
PUGLIA**

**DIPARTIMENTO MOBILITÀ, QUALITÀ URBANA, OPERE
PUBBLICHE E PAESAGGIO**

SEZIONE AUTORIZZAZIONI AMBIENTALI

SERVIZIO VAS

In ogni caso, per ogni opportuno approfondimento, si rimanda all'art. 6.2. bis del R.R. 18/2013 che fornisce specifiche indicazioni operative in tal senso.

In conclusione, pertanto, si invita l'amministrazione comunale a effettuare gli opportuni approfondimenti circa la pertinente procedura di VAS da attivare in relazione ai contenuti della variante in adeguamento proposta ed a predisporre la relativa documentazione per l'avvio della stessa.

Si resta a disposizione per qualsiasi chiarimento e informazione.

Istruttore

(Arch. M. Bientinesi)

P.O. VAS

(Dr.ssa S. Ruggiero)

IL DIRIGENTE RESPONSABILE DEL SERVIZIO VAS

(Dot.ssa A. Riccio)

29/05/2016

www.regione.puglia.it

Servizio VAS

Via delle Magnolie, 8 - 70026 Modugno (BA) - Tel: 080 540 6816 - Fax: 080 540 6853

pec: servizio.ecologia@pec.rupar.puglia.it



ANAS S.p.A



Prot. CBA-0025222-P del 16/09/2016

Area: D.T.E.
Ufficio: CM LE

Al COMUNE DI ROCCA FORZATA
All'att.ne del Dott. Vincenzo PASTORE
Servizio Assetto del Territorio
74020 - Roccaforzata - TA
PEC lpp.comuneroccaforzata@pec.rupar.puglia.it

**Oggetto: Adozione della variante di adeguamento del PUG vigente del Comune di Roccaforzata (TA) al nuovo Piano Paesaggistico Territoriale Regionale (P.P.T.R.)
- Riscontro alla nota prot. 2987 del 03.08.2016**

Nel riscontrare la Vs. nota prot. 2987 del 03.08.2016, acquisita al prot. Anas CBA-22777-A del 09.08.2016, si comunica che, per quanto di competenza di questa Società, l'adeguamento al PUG dovrà rispettare le prescrizioni normative relative alle fasce di rispetto previste dal Codice della Strada e delle distanze dalle Strade Statali.

Cordiali saluti.

IL DIRIGENTE TECNICO DELL'AREA ESERCIZIO

Ing. Carlo PULLANO





Prot. n. 5444
del 31/10/2016

Spett.le Comune di ROCCA FORZATA
comune.roccafortzata@pec.rupar.puglia.it

e, p.c. Regione Puglia
Dipartimento Mobilità, qualità urbana, opere
pubbliche e paesaggio
Sezione Ecologia
servizio.ecologia@pec.rupar.puglia.it

Regione Puglia
Dipartimento Agricoltura, sviluppo rurale e tutela
dell'ambiente
Sezione Risorse Idriche
servizio.risorseidriche@pec.rupar.puglia.it

Acquedotto Pugliese
diraf@pec.aqp.it
MAT BR TA
mat.taranto@pec.aqp.it

COMUNE DI ROCCA FORZATA (TA)

PROT. 4158 DEL 02/11/2016

CAT. _____ CL. _____ FASC. _____

Oggetto: Adozione della Variante di Adeguamento del PUG vigente del Comune di Roccaforzata (TA) al nuovo PPTR - rif. nota Comune di Roccaforzata prot. n. 2987 del 03/08/2016.

Con riferimento alla nota richiamata in oggetto ed acquisita al prot. AIP n.2533/2016, questa Autorità, per quanto di competenza, rappresenta che per la variante in oggetto deve intendersi verificata la compatibilità con le previsioni del vigente Piano d'Ambito, nonché la conformità alle infrastrutture del Servizio Idrico Integrato, ove interessate, avvalendosi delle necessarie consultazioni presso il Gestore AQP S.p.A.

Distinti saluti.

Bari, 31/10/2016.

Funzionario P.O.
(Servizio Reti di distribuzione idrica
e reti di fognatura urbane)
ing. Cecilia PASSERI

Il Direttore Generale
ing. Vito COLUCCI

Documento firmato digitalmente ai sensi del "DPCM 13 NOVEMBRE 2014"

Viale Borsellino e Falcone, n. 2 70125 - Bari
Tel. 080.9641401 - Fax 080.9641430 - PEC protocollo@pec.aip.gov.it - M@il: segreteria@aip.gov.it



REGIONE PUGLIA

DIPARTIMENTO MOBILITÀ, QUALITÀ URBANA, OPERE PUBBLICHE, ECOLOGIA E PAESAGGIO
SEZIONE AUTORIZZAZIONI AMBIENTALI - Servizio VAS

Protocollo uscita: r_puglia/AOO_089/27/01/2017/0000798

Comune di Roccaforzata
Ufficio Urbanistica

Pec llpp.comuneroccaforzata@pec.rupar.puglia.it

Regione Puglia, Sezione Tutela e Valorizzazione del Paesaggio
servizio.assettoterritorio@pec.rupar.puglia.it

Regione Puglia, Sezione Urbanistica
serviziourbanistica.regione@pec.rupar.puglia.it

Si trasmette esclusivamente per via telematica ai sensi dell'art. 43 del d.p.r. 445/2000 e s.m.i. e dell'art. 47 del d.lgs. 82/2005 e s.m.i.

p.c.
Comune di Roccaforzata
llpp.comuneroccaforzata@pec.rupar.puglia.it

Oggetto: **Regolamento regionale 9 ottobre 2013, n. 18, art. 7, commi 3 e 4 verifica della sussistenza delle condizioni di esclusione dalle procedure di VAS del piano urbanistico comunale denominato "Adozione della Variante di Adeguamento del PUG vigente del Comune di Roccaforzata (TA) al nuovo Piano Paesaggistico Territoriale Regionale (P.P.T.R.)". Notifica del provvedimento conclusivo.**

Riferimenti:

- 1) nota prot. del Comune di Roccaforzata, n. 3852 del 13/10/2016, acquisita al prot. della Sezione Regionale Autorizzazioni Ambientali n. 0012369 del 11/11/2016.
- 2) nota prot. della Sezione Regionale Autorizzazioni Ambientali r_puglia/AOO_089/20161207/0013367U.

Si trasmette il provvedimento conclusivo del Dirigente del Servizio VAS n. 6 del 18/01/2017, relativa alla verifica della sussistenza delle condizioni di esclusione del piano urbanistico comunale denominato "Adozione della Variante di Adeguamento del PUG vigente del Comune di Roccaforzata (TA) al nuovo Piano Paesaggistico Territoriale Regionale (P.P.T.R.)", ai sensi dell'art. 7 (commi 3 e 4) del regolamento regionale 9 ottobre 2013, n. 18.

Restando a disposizione per ogni ulteriore chiarimento, si inviano cordiali saluti.

Il Dirigente responsabile del Servizio VAS
(Dott.ssa Antonietta Riccio)

La firma autografa del dirigente è sostituita a mezzo stampa ai sensi dell'art. 3, comma 2 del d.lgs. 39/1993 e s.m.i.



ATTO DIRIGENZIALE

La presente determinazione, ai sensi del comma 3 art. 16 DPGR n. 443/2015, è pubblicata in data odierna all'Albo di questo Servizio dove resterà affissa per dieci giorni lavorativi consecutivi.

Modugno, 18/01/2017

Il Responsabile del Servizio Pubblicazione
Sig. Carlo Tedesco

N. 006 del 18/01/2017
del Registro delle Determinazioni

Codifica adempimenti L.R. 15/08 (trasparenza)	
Ufficio istruttore	<input type="checkbox"/> Sezione <input checked="" type="checkbox"/> Servizio: "VAS"
Tipo materia	<input type="checkbox"/> PO FESR 2007-2013 <input checked="" type="checkbox"/> Altro
Privacy	<input type="checkbox"/> SI <input checked="" type="checkbox"/> NO
Pubblicazione integrale	<input checked="" type="checkbox"/> SI <input type="checkbox"/> NO

Codice CIFRA: 089/DIR/2017/ 00006

OGGETTO: Regolamento Regionale del 9 ottobre 2013, n.18. Registrazione dei piani urbanistici comunali esclusi dalle procedure di VAS - Verifica di sussistenza delle pertinenti condizioni di esclusione dei piani selezionati in applicazione della metodologia di campionamento stabilita con Determinazione del Dirigente del Servizio Ecologia n. 12 del 14/01/2014. "Variante di adeguamento del PUG vigente del Comune di Roccaforzata (TA) al nuovo piano paesaggistico Territoriale Regionale". *Autorità procedente: Comune di Roccaforzata (TA).*

L'anno 2017, addì 18 del mese di gennaio, presso la sede del Dipartimento Mobilità, Qualità Urbana, Opere Pubbliche, Ecologia e Paesaggio – Sezione Autorizzazioni Ambientali, Viale delle Magnolie n.6/8, Z.I. Modugno (BA), sulla scorta dell'istruttoria espletata dal Servizio VAS;

La Dirigente *ad interim* del Servizio VAS

Vista la Legge Regionale 4 febbraio 1997 n. 7;

Visto l'art.32 della Legge n.69 del 18 giugno 2009, che prevede l'obbligo di sostituire la pubblicazione tradizionale all'Albo Ufficiale con la pubblicazione di documenti digitali sui siti informatici;

Visto l'art. 18 del d.lgs. n. 196/2003 "Codice in materia di protezione dei dati personali" in merito ai principi applicabili ai trattamenti effettuati dai soggetti pubblici;



Visto il D.lgs. n. 33 del 14/03/2013 *“Riordino della disciplina riguardante gli obblighi di pubblicità, trasparenza e diffusione di informazioni da parte delle pubbliche amministrazioni”*.

Visti gli artt. 14 e 16 del D.lgs. n. 165/2001 *“Norme generali sull’ordinamento del lavoro alle dipendenze delle amministrazioni pubbliche”*;

Visto il D.lgs. 152/2006 e ss. mm. ii.;

Vista la L. 241/1990 e ss. mm. ii.

Vista la Legge Regionale 14 dicembre 2012, n. 44, *“Disciplina regionale in materia di valutazione ambientale strategica”* e ss. mm. ii.;

Visto il Regolamento Regionale del 9 ottobre 2013, n.18, *“Regolamento di attuazione della legge regionale 14 dicembre 2012, n. 44 (Disciplina regionale in materia di valutazione ambientale strategica), concernente piani e programmi urbanistici comunali”*, pubblicato sul BURP n. 134 del 15/10/2013;

Vista la Determinazione del Dirigente del Servizio Ecologia n. 12 del 14/01/2014, adottata di concerto con il Dirigente del Servizio Urbanistica e con la Dirigente del Servizio Assetto del Territorio, con cui è stata definita la metodologia di campionamento per la selezione dei piani urbanistici comunali per i quali è richiesta la verifica della sussistenza delle condizioni di esclusione dalle procedure di valutazione ambientale strategica (VAS), ai sensi del comma 7.3 del predetto regolamento regionale;

Visto il D.P.G.R. 31 luglio 2015, n. 443 con cui è stato approvato l’Atto di Alta Organizzazione relativo all’adozione del modello organizzativo denominato *“Modello Ambidestro per l’Innovazione della macchina Amministrativa regionale - MAIA”*, - Dipartimenti - Sezioni - Servizi;

Vista la DGR del 08.04.2016 n. 458 con la quale sono state definite le Sezioni dei Dipartimenti e delle relative funzioni nonché la collocazione provvisoria dei Servizi regionali alle dipendenze delle strutture di nuova istituzione;

Vista la DGR del 29.07.2016 n. 1176 con la quale è stata conferita alla dott.ssa Antonietta Riccio la dirigenza della Sezione Autorizzazioni Ambientali;

PREMESSO CHE:

il Comune di Roccaforzata in data 11.11.2016, accedeva, tramite le credenziali per l’autenticazione richieste ad Innovapuglia Spa, alla procedura telematica di registrazione delle condizioni di esclusione dalle procedure di VAS di cui all’art. 7, comma 7.4 del R.R. 18/2013, trasmettendo, tramite la piattaforma informatizzata accessibile dal Portale Ambientale regionale (all’indirizzo <http://ambiente.regione.puglia.it> sezione *“VAS-Servizi online”*), la seguente documentazione, in formato elettronico, inerente alla *“Variante di adeguamento del PUG vigente del Comune di Roccaforzata (TA) al nuovo piano paesaggistico Territoriale Regionale”*:

- Deliberazione del Consiglio Comunale n. 03 del 23.03.2016 quale atto amministrativo di formalizzazione della proposta di *“Variante di adeguamento del PUG vigente del Comune di Roccaforzata (TA) al nuovo piano paesaggistico Territoriale Regionale”*;
- nota prot. n. 3852 del 13.10.2016 del Responsabile del servizio Assetto del Territorio, sig. Nicola Vitantonio Pomes, relativa all’applicabilità delle condizioni di esclusione dalla procedura di VAS della variante di che trattasi, ai sensi dell’art. 7, comma 7.2, lettera b) del regolamento regionale n.18/2013;
- F_121811_pareri enti terzi PPTR.pdf
- F_121846_01_RELAZIONE_GENERALE.pdf
- F_121852_2.1_NTA_URBANISTICA.pdf
- F_121858_2.2_NTA_PAESAGGIO.pdf
- F_121864_3.1_PPTR_IDROGEOM.pdf



SEZIONE AUTORIZZAZIONI AMBIENTALI

SERVIZIO V.A.S.

- F_121870_3.2_PPTR_BOTANICO.pdf
 - F_121876_3.3_PPTR_STORICO.pdf
 - F_121882_4.1_ZONIZZAZIONE.rar
 - F_121888_DA 5.1.A 5.5 Atlante del patrimonio.zip
 - F_121894_DA 5.6 A 5.11 . Atlante del patrimonio.rar
 - F_121900_DA 5.12 A 5.15 Atlante del patrimonio.rar
 - F_121906_6.1_RETE_ECOLOGICA_COMUNALE.rar
 - F_121912_6.2_PATTO_CITTA' CAMPAGNA.rar
 - F_121918_7.1_struttura_idrogeomorfologica.rar
 - F_121924_7.2.struttura_ecosistemica_ambientale.rar
 - F_121930_7.3_struttura_antropica_storico_cul.rar
 - F_121936_7.4_ZONIZZAZIONE_ADEGUATA.rar
 - F_121942_SHAPES.rar
- nell'ambito della predetta procedura telematica il Comune di Roccaforzata provvedeva a selezionare la specifica disposizione del regolamento regionale n.18/2013, in particolare il lettera b) dell'art. 7, comma 7.2;
- In data 11.11.2016 la Regione Puglia – Sezione Autorizzazioni Ambientali:
- provvedeva all'assolvimento degli obblighi di cui all'art.7.4 del R.R. 18/2013, tramite la pubblicazione della suddetta documentazione sulla piattaforma informatizzata, accessibile tramite portale ambientale regionale:
<http://ecologia.regione.puglia.it> - sezione "VAS";
 - inviava, tramite posta elettronica certificata, la nota prot. n. AOO_089_12370 del 11.11.2016 con cui si comunicava al Comune di Roccaforzata – Ufficio Urbanistica la presa d'atto dell'avvio della suddetta procedura di registrazione;
- Con nota prot. n. AOO_089_13376 del 07.12.2016 la Regione Puglia - Sezione Autorizzazioni Ambientali comunicava al Comune di Roccaforzata l'avvio del procedimento di verifica a campione di sussistenza delle pertinenti condizioni di esclusione dalle procedure di VAS, in esito all'applicazione della metodologia di campionamento di cui alla Determinazione Dirigenziale n. 12/2014. La predetta nota (prot. 113376/2016) veniva trasmessa anche alle Sezioni regionali Urbanistica e Tutela e valorizzazione del Paesaggio in attuazione della succitata Determinazione del Dirigente del Servizio Ecologia n. 12 del 14/01/2014;

ATTESO CHE, nell'ambito della procedura cui il presente provvedimento si riferisce:

- l'Autorità procedente è il comune di Roccaforzata;
- l'Autorità competente in sede regionale è la Sezione Autorizzazioni Ambientali - Servizio VAS della Regione Puglia (L.R. n. 44/2012);

PRESO ATTO di quanto attestato dal Dirigente del Servizio Assetto del Territorio, sig. Nicola Vitantonio Pomes, con nota prot. n. 3852 del 13.10.2016, acquisita dalla Sezione Autorizzazioni Ambientali al prot. n. AOO_089_12369 del 11.11.2016, in cui si riporta:

"Omissis....

• il Regolamento Regionale n. 18/2013 all'art. 7 co. 7.2 dispone che "Per i seguenti piani urbanistici comunali si ritengono assolti gli adempimenti in materia di VAS, fatto salvo il



rispetto delle specifiche condizioni contenute in ciascun punto, in esito alla conclusione della procedura disciplinata al comma 7.4:

a) (omissis)

b) modifiche obbligatorie ai piani urbanistici comunali volte all'adeguamento a disposizioni normative o a piani e programmi sovraordinati finalizzati alla tutela dell'ambiente e del patrimonio culturale, in caso di esclusivo recepimento delle prescrizioni che non comporta incremento del dimensionamento insediativo globale, o trasferimento su aree a destinazione agricola (comunque definite negli strumenti urbanistici comunali) dei diritti edificatori;

• l'art. 5 comma 3 delle NTA del PPTR dispone che: "Non sono sottoposte a VAS le modifiche ai vigenti piani urbanistici generali e territoriali degli Enti locali, se esse sono finalizzate unicamente all'adeguamento di detti piani alle previsioni del PPTR, secondo quanto stabilito dagli artt. 6 comma 3 e 12 comma 6 del D.Lgs. 152/2006 e s.m.i. e dalle leggi e dai regolamenti regionali in materia".

• L'art. 6 comma 3 del D.lgs. 152/2006 dispone che: "Per i piani e i programmi di cui al comma 2 che determinano l'uso di piccole aree a livello locale e per le modifiche minori dei piani e dei programmi di cui al comma 2, la valutazione ambiente/e è necessaria qualora l'autorità competente valuti che producano impatti significativi su/l'ambiente, secondo le disposizioni di cui all'articolo 12."

Tanto premesso, per la variante di Adeguamento del Piano Urbanistico generale del Comune di Roccaforzata al nuovo Piano Paesaggistico Territoriale Regionale (P.P.T.R.), si ritengono assolti gli adempimenti in materia di VAS, poiché la variante anzidetta è espressamente contemplata dalla casistica prevista sia alla lettera b) del Regolamento Regionale n. 18/2013 art. 7 co. 7.2: "modifiche obbligatorie ai piani urbanistici comunali volte all'adeguamento a disposizioni normative o a piani e programmi sovraordinati finalizzati alla tutela dell'ambiente etc

Rilevato che:

Con Deliberazione del 23.03.2016 n. 03, avente oggetto: **"Adozione della variante di Adeguamento del PUG vigente del Comune di Roccaforzata al nuovo Piano paesaggistico Territoriale Regionale (PPTR)",** il Consiglio Comunale di Roccaforzata deliberava:

"Omissis"

2. Di adottare proposta di variante di adeguamento del PUG alle previsioni del PPTR, come si evince dagli elaborati progettuali a firma del tecnico incaricato Arch. TRIARICO Giuseppe, composti dagli elaborati grafici di cui in premessa, dando avvio al procedimento di adeguamento, finalizzato al rilasciare del parere di cui all'art. 96 co. 1 lett. a), delle NTA al PPTR,

"Omissis"

VERIFICATO CHE, in esito all'istruttoria tecnica relativa a detta verifica a campione, espletata sulla base della documentazione prodotta dal Comune di Roccaforzata e pubblicata nella predetta sezione del Portale Ambientale regionale, è emerso che la suddetta proposta di variante urbanistica può ritenersi ascrivibile alla fattispecie di cui all'art.7, comma 7.2 lettera b) del Regolamento regionale n.18/2013 ss. mm. ii. In particolare, [...] *La presente Variante di Adeguamento del PUG al PPTR della Puglia persegue la promozione e la realizzazione di uno sviluppo socio-economico autosostenibile mediante la conservazione la valorizzazione ed il recupero dei caratteri peculiari dell' identità paesaggistica-ambientale del territorio interessato ; attraverso il suo apparato normativo, fissa indirizzi-direttive e prescrizioni di base finalizzate a disciplinare la realizzazione delle trasformazioni con la finalità di perseguire obiettivi di qualità paesaggistica-ambientale ovvero accrescendo e non già sminuendo il "valore" paesistico-*



ambientale del territorio interessato.[...] La presente Variante di Adeguamento del PUG al PPTR della Puglia è finalizzata , in sintesi, ad ottimizzare ed armonizzare la tutela paesaggistico-ambientale con il compatibile sviluppo socio-economico della popolazione residente nel territorio comunale di Roccaforzata [...] (cfr. "Relazione Generale").

RITENUTO, sulla base di quanto su rilevato e verificato, di poter dichiarare la sussistenza delle condizioni di esclusione di cui all'articolo 7, comma 7.2, lettera b) del Regolamento Regionale 9 ottobre 2013, n. 18 e, conseguentemente, assolti gli adempimenti in materia di Valutazione Ambientale Strategica per la variante urbanistica relativa alla "**Variante di adeguamento del PUG vigente del Comune di Roccaforzata (TA) al nuovo piano paesaggistico Territoriale Regionale**", demandando all'amministrazione comunale di Roccaforzata, in qualità di autorità procedente, l'assolvimento degli obblighi stabiliti dall'articolo 7 del suddetto regolamento, con particolare riferimento all'obbligo di dare atto della conclusione della presente procedura nell'ambito dei provvedimenti di adozione e approvazione con riferimento alla Variante in oggetto;

RITENUTO, altresì, di dover precisare che il presente provvedimento:

- si riferisce esclusivamente alla procedura di registrazione dei piani urbanistici comunali esclusi dalle procedure di VAS di cui all'art. 7 del Regolamento regionale n.18/2013;
- non esonera l'autorità procedente e/o il proponente dall'acquisizione di autorizzazioni, intese, concessioni, licenze, pareri, nulla osta e assensi, comunque denominati, in materia ambientale, con particolare riferimento alle procedure di VIA e verifica di assoggettabilità a VIA ai sensi della normativa nazionale e regionale vigente, qualora ne ricorrano le condizioni per l'applicazione;

Verifica ai sensi del D.lgs. n. 196/2003

Garanzia della riservatezza

La pubblicazione dell'atto all'albo, salve le garanzie previste dalla L. 241/90 e ss. mm. ii. in tema di accesso ai documenti amministrativi, avviene nel rispetto della tutela della riservatezza dei cittadini, tenuto conto di quanto disposto dal d.lgs. 196/2003 in materia di protezione dei dati personali, nonché dal vigente Regolamento Regionale n. 5/2006 per il trattamento dei dati sensibili e giudiziari.

Ai fini della pubblicazione legale, l'atto destinato alla pubblicazione è redatto in modo da evitare la diffusione di dati personali identificativi non necessari, ovvero il riferimento a dati sensibili. Qualora tali dati fossero indispensabili per l'adozione dell'atto, essi sono trasferiti in documenti separati esplicitamente richiamati.

Non ricorrono gli obblighi di cui agli artt. 26 e 27 del D.lgs. 14 marzo 2013 n. 33

"COPERTURA FINANZIARIA AI SENSI DELLA L.R. 28/01 E S.M. E I."

Il presente provvedimento non comporta implicazioni di natura finanziaria sia di entrata che di spesa e dallo stesso non deriva alcun a carico del bilancio regionale.

DETERMINA

- di dichiarare tutto quanto espresso in narrativa, che qui si intende integralmente riportato, parte integrante del presente provvedimento;
- di dichiarare la sussistenza delle condizioni di esclusione di cui all'art.7, comma 7.2, lettera b) del Regolamento Regionale 9 ottobre 2013, n. 18 e, conseguentemente, di dichiarare



assolti gli adempimenti in materia di Valutazione Ambientale Strategica per la **“Variante di adeguamento del PUG vigente del Comune di Roccaforzata (TA) al nuovo piano paesaggistico Territoriale Regionale”**;

- **di demandare** al Comune di Roccaforzata, in qualità di autorità procedente, l'assolvimento degli obblighi stabiliti dall'articolo 7 del suddetto regolamento, con particolare riferimento all'obbligo di dare atto della conclusione della presente procedura nell'ambito dei provvedimenti di adozione e approvazione della variante in oggetto;
- **di notificare** il presente provvedimento, a cura del Servizio VAS all'Autorità procedente – Comune di Roccaforzata;
- **di trasmettere** il presente provvedimento:
 - alla Segreteria della Giunta Regionale, in copia conforme all'originale;
 - all'Ufficio del Bollettino Ufficiale della Regione Puglia, per la sua pubblicazione integrale sul BURP;
 - all'Assessorato regionale alla Qualità del Territorio – Sezioni Urbanistica e Tutela e Valorizzazione del Paesaggio;
 - al Servizio Regionale competente alla pubblicazione all'Albo Telematico Unico Regionale delle Determinazioni Dirigenziali, nell'apposita sezione del portale istituzionale www.regione.puglia.it;
- **di pubblicare**, il presente provvedimento, redatto in unico originale e costituito da n. 8 facciate:
 - sul Portale Ambientale dell'Assessorato alla Qualità dell'Ambiente, <http://ecologia.regione.puglia.it>;
 - sulla piattaforma informatizzata, accessibile tramite portale ambientale regionale (all'indirizzo <http://www.sit.puglia.it/portal/ambiente>, sezione ecologia-VAS), in attuazione degli obblighi di pubblicità stabiliti dall'art. 7.4 del Regolamento regionale n.18/2014.

La Dirigente ad interim del Servizio VAS
(Dott.ssa Antonietta Riccio)



**REGIONE
PUGLIA**

**DIPARTIMENTO MOBILITÀ, QUALITÀ URBANA,
OPERE PUBBLICHE, ECOLOGIA E PAESAGGIO**

SEZIONE AUTORIZZAZIONI AMBIENTALI

SERVIZIO V.A.S.

I sottoscritti attestano che l'istruttoria tecnico-amministrativa loro affidata è stata espletata nel rispetto della vigente normativa regionale, nazionale e comunitaria e che il presente schema di provvedimento è conforme alle risultanze istruttorie.

Il Funzionario istruttore
(Dott. Gaetano Sassanelli)

La P.O.VAS
(Dott.ssa Simona Ruggiero)



**REGIONE
PUGLIA**

**DIPARTIMENTO MOBILITÀ, QUALITÀ URBANA,
OPERE PUBBLICHE, ECOLOGIA E PAESAGGIO**

SEZIONE AUTORIZZAZIONI AMBIENTALI

SERVIZIO V.A.S.

Il presente provvedimento ai sensi di quanto previsto dall'art. 16 c. 3 del DPGR n. 161 del 22.02.2008 viene pubblicato all'Albo dal 18/01/17 al 02

L' Addetto alla Pubblicazione
(Carlo Tedesco)

ATTESTAZIONE DI AVVENUTA PUBBLICAZIONE

Il sottoscritto, P.O. Affari Generali, visti gli atti d'ufficio,

ATTESTA

Che la presente determinazione è stata affissa all'Albo della Sezione Autorizzazioni Ambientali – Via delle Magnolie, 6-8 z.i. – Modugno – per 10 (dieci) giorni lavorativi, dal 18/01/2017 al _____.

P.O. Affari Generali
(Mario Mastrangelo)
